

دراسة لثلاثة أضرحة بمدينة ميت غمر (محافظة الدقهلية) لم يسبق نشرها  
" دراسة أثرية معمارية "

**A Study of Three Unpublished Mausoleum Domes in Mit Ghamr City  
(Dakahlia Governorate)**

**"An architectural archeological study"**

أ.م.د/ محمد حمدي متولي

أستاذ مساعد العمارة الإسلامية- كلية الآثار- جامعة أسوان

**Assist. Prof. Dr. Mohamed Hamdy Metwally**

Assistant Professor of Islamic Architecture - Faculty of Archeology - Aswan University

[Dr.mohamedhamdi82@yahoo.com](mailto:Dr.mohamedhamdi82@yahoo.com)

م.د/ أشجان أحمد محمد متولي

مدرس- قسم الآثار (شعبة الآثار الإسلامية) - كلية الآداب- جامعة عين شمس

**Dr. Ashgan Ahmed Mohamed Metwally**

Lecturer - Department of Archeology (Division of Islamic Archeology) - Faculty of Arts -

Ain Shams University

[ashganmetwaly@gmail.com](mailto:ashganmetwaly@gmail.com)

**المخلص:**

تبحث هذه الدراسة في التحليل المعماري الأثري لثلاثة أضرحة باقية بمدينة ميت غمر وهم (ضريح سيدي خلف، الأربعين والواعظ) وتأتي أهمية الدراسة في الكشف عن هذه الأضرحة التي اعتقد البعض بأنها مندرسة وإلقاء الضوء على عناصرها المعمارية والزخرفية.

كذلك محاولة تأريخ هذه الأضرحة طبقاً لأقدم إشارات وردت لهم حتى الآن بالوثائق، وما توصلنا إليه من ترجمة لأحد أصحاب هذه الأضرحة، وكذلك تتبع العناصر المعمارية المختلفة لهذه الأضرحة الثلاث بما يشبه غيرها من القباب الضريحية سواء في القاهرة أو مدن الدلتا وذلك في العصور المختلفة للتوصل إلى التاريخ الأصوب لهذه القباب. تناولت الدراسة التحليل المعماري للعناصر المعمارية المختلفة للأضرحة الثلاثة لاستكمال التطور المعماري لقباب مدن الدلتا بوجه عام.

وتجدر الإشارة إلى أنه على الرغم من أهمية هذه الأضرحة من الناحية الأثرية إلا أنها غير مسجلة في تعداد الآثار الإسلامية والقطبية، مما كان له أثر كبير في التعدي عليهم من قبل الأهالي، والسيطرة عليها بوضع اليد، فضلاً عن الزحف السكني الذي أحاط بضريحي الأربعين والواعظ وأخفى بطبيعة الحال الكثير من تفاصيلهما المعمارية خاصة ضريح الواعظ، أما ضريح الأربعين فإن المسافة التي تحيط بالضريح تحيل وأخذ صور متنوعة لهذه الواجهات، ومن الصعوبات الأخرى التي واجهت الباحثان في التقاط صور الأشجار التي تحيط بضريح سيدي خلف وتحجبه؛ مما مثل صعوبة في التقاط صور كافية وواضحة، وما أخذ كان يتم في كثيرًا من الأحيان على عجلة وسرعة من أمرنا؛ لذا فقد أوصت الدراسة بضرورة تسجيل هذه الأضرحة لأهميتها المعمارية والزخرفية، ولانفرادها ببعض العناصر المعمارية الهامة؛ التي تساعد في تتبع الخط البياني التاريخي للتطور القباب الضريحية بمصر خلال العصور الإسلامية المختلفة.

**الكلمات الدالة:**

مقام- ضريح- قبة- القاهرة- ميت غمر- مدن الدلتا

**Abstract:**

This study examines the architectural archaeological analysis of three remaining mausoleum domes in MitGhamr City, which are the Domes of SidiKhalaf, al-Arbaeen and al-Wa'ez. The importance of this study lies in shedding light on these domes, revealing their architectural and decorative elements.

This study is also an attempt to date these domes based on the oldest references to them in the documents so far and on a translation found for one of the owners of these mausoleum domes. This is in addition to tracing the different architectural elements of these three domes, in assimilation with other domes, whether in Cairo or the Delta cities, in different eras, in order to arrive at the accurate date of establishment of these domes.

The study tackles the architectural analysis of the different architectural elements of the three mausoleum domes to proceed with the architectural development of the domes of the Delta cities in general.

**Keywords:**

Shrine – mausoleum – dome – Cairo – Meet Ghamr – Delta cities

**مقدمة البحث :**

أطلق على المنشآت المخصصة للدفن مسميات عديدة منها وأهمها القبّة، التربة، الضريح، المشهد والمقام، وعلى الرغم من أن جميعها تطلق على المدفن بوجه عام غير أن هناك اختلافات بسيطة فيما بينهم طبقاً للغرض المستخدم فيه إنشاء القبّة: فالقبّة أقيمت في بداية الأمر لتمييز بعض البقاع التي تحتل مكانة سامية في نفوس المسلمين كصخرة بيت المقدس التي يذكر أن الرسول ﷺ عرج منها إلى السماء في ليلة الإسراء والمعراج، فقام الخليفة عبد الملك بن مروان ببناء القبّة العظيمة التي عرفت بقبة الصخرة وذلك عام ٥٧٢/٦٩١م<sup>(١)</sup>، وهي تُعد من أقدم القباب الإسلامية القائمة. وبطبيعة الحال فقد تطور الأمر من إقامة قباب لتكريم البقاع المقدسة إلى تكريم المدافن التي تضم رفات الشخصيات البارزة دينياً وسياسياً كالقبّة البرمكية التي أمر ببنائها الخليفة الرشيد أم الفضل بن يحيى بن خالد بن برمك، وكان يحبها ويجلبها. وبعد وفاتها اثناء طريقه إلى الحج، أمر الرشيد بدفنها، فاشترت لها عشرة أجرة من بستان عند وادي القناطر على شاطئ الفرات، فدفنت هناك وُئيت عليها قبّة، فعرفت بالقبّة البرمكية<sup>(٢)</sup>، كذلك القبّة الصليبية التي أقامتها أم الخليفة العباسي المنتصر في مدينة سامراء بالعراق ليُدفن فيها ابنها بعد وفاته في شهر ربيع الآخر ٥٢٤٨/ يونيو ٨٦٢م<sup>(٣)</sup> وغير ذلك، وقد شاع إنشاء القباب فوق معظم المدافن بمصر أيضاً حتى أنه أطلق على المدفن والقبّة التي تعلوه مصطلح القبّة من باب إطلاق الجزء على الكل<sup>(٤)</sup>، وتعرف أيضاً بالقبّة الضريحية لدى كثير من الدارسين، والبعض الآخر وعلى رأسهم الدكتور محمد حمزة الحداد فيفضل أن يطلق مصطلح قبّة مدفن وذلك لأن المدفن لا يكون ضريحاً إلا إذا كان شقاً في وسطه<sup>(٥)</sup>، وحقيقة الأمر أن استخدام القبّة في التغطية لم يقتصر على البناء الذي يعلو القبر ويغويه بقبة؛ وإنما أطلق مصطلح (القبّة) على منشآت متنوعة وظيفياً كالتدريس، الصلاة وقراءة القرآن، ردهات في القصور والمنازل والحمامات والميضآت التي تتوسط المساجد<sup>(٦)</sup> وخير مثال لذلك قبّة قلاوون ثم تكرر في القبّة البيبرسية، كذلك أطلق على بعض الزوايا التي تؤدي وظيفة التصوف كالقبّة الرفاعية التي تنسب لبرسباي (صحراء المماليك-)، وقبة يشبك (كوبري القبّة-) والتي استخدمت كاستراحة للمسافرين<sup>(٧)</sup>.

وقد أطلق مصطلح الضريح على القبة كلها كما أطلق على الشق في وسط القبر كما سبق القول ويذكر أنه (الضريح) قبر بلا لحد، وسمي ضريحاً لأنه يشق في الأرض شقاً أو لأنه أنضرح عن جانبي القبر فصار في وسطه<sup>(٨)</sup>، أما المقام فهو موضع القيام أو الإقامة كمكان إقامة الصلاة<sup>(٩)</sup>، وفي القرآن الكريم ﴿ وَاتَّخِذُوا مِنْ مَّقَامِ إِبْرَاهِيمَ مُصَلًّى ﴾<sup>(١٠)</sup>، ويعتبر الضريح والمقام مصطلحان أطلقا على المدفن الخاص برجال الدين من الأولياء، الشيوخ وأهل البيت وذلك في العصر العثماني<sup>(١١)</sup>، والذي يعتبر استمراراً لنفس المفهوم من العصر المملوكي؛ حيث ورد بنص الوثيقة التي ترجع إلى عام ١٥٠٠/٥٩٠٥م مصطلح المقام على سيدي خلف والأربعين، وأطلق على محمد الواعظ مصطلح الضريح، كما ورد ذكر مقام سيدي خلف بنفس الوثيقة " بضرخ سيدي خلف "، وقد يحيط بالمقام (الضريح) سياج خشبي أو نحاسي كما أنه قد يغطي قبره بقماش من الحرير أو القطن باللون الأخضر أو غيره تعرف باسم (قميصا) ويكتب عليها بعض الآيات القرآنية واسم الوالي وربما تاريخ الوفاة أو الميلاد<sup>(١٢)</sup>، كما نجد بضرخ سيدي خلف والأربعين ويخلو بضرخ الأربعين من الكتابة (لوحة ١٤).

وبناءً على ذلك فسوف نلتزم بما جاء بنص الوثيقة من مصطلحات وهي (ضريح ومقام) وبما أن الضريح والمقام يعبران عن نفس المنشأة كما جاء بنص الوثيقة فسوف نقتصر على ذكر مصطلح (ضريح)، وذلك للدلالة على المنشأة كاملة، واقتصر مصطلح (القبة) على الخوذة فقط، أما الأمثلة التوضيحية فسيتم ذكرها على ما ورد بالمرجع المستعان به. وتتميز هذه الأضرحة-موضوع الدراسة- بأنه لم يسبق دراستها؛ على الرغم من الدراسات (١٣) التي تناولت المدينة ومنشأتها سواء القائمة أو المدرسة أو شملتها من ضمن الدراسة.

**موقع الأضرحة وأهميته (خريطة ١):** تقع الأضرحة-موضوع الدراسة- بمركز ميت غمر<sup>(٤)</sup> في أقصى الطرف الجنوبي الغربي من محافظة الدقهلية<sup>(١٥)</sup>، على الجانب الأيمن لفرع دمياط (وسط شرق الدلتا)، ويتميز موقعها بأنها في منطقة وسطى بين محافظات الشرقية في الشرق والغربية في الغرب والقلوبية جهة الجنوب، حيث يحده من الجهة الجنوبية كفر شكر (محافظة القليوبية)، أما جهة الشرق فيحده مركزين من (محافظة الشرقية) هما مركز ديرب نجم والزقازيق، ومن الشمال الشرقي مركز السنبلابين (محافظة الدقهلية) ومن الشمال مركز أجا، ويفصل بينها وبين مركز زفتى (محافظة الغربية) فرع دمياط<sup>(١٦)</sup>، وتقع الأضرحة - موضوع الدراسة- بالتحديد في الجزء الجنوبي الغربي للمركز نفسه بالقرب من فرع دمياط، في مكان كان يكثر به الأراضي الزراعية خريطة (٢) التي قسمت إلى عدد من الأحواض ( حوض المرج، الواعظ، المفروق، والمغازلي وغيرهم)، غير البساتين كبستان الشيخ على قاسم وبستان الملك (بستان قايتباي المحمودي)<sup>(١٧)</sup> ويضم أيضاً مجموعة من المدافن الخاصة بالمسلمين والنصارى واليهودية فضلاً عن عدد من المقامات الأخرى والمساجد التي توجد بالمنطقة، ومع تعدد المقامات والأضرحة في تلك المنطقة جعلنا نتساءل عن تمركزها في هذا الجزء من المدينة؟ وما علاقة الموقع بالمنشآت المحيطة به؟ فقمنا برصد الأولياء الصالحين الموجودة بتلك المنطقة ودلنا الرصد عن وجود الصوفي الغمري وهو محمد بن عمر بن احمد بن احمد بن عبد الله شمس الدين الواسطي الغمري، أصله من واسط ولد بميت غمر ونسب إليها عام ٧٨٦-١٣٨٤/٥٨٤٩-١٤٤٥م، أقام بالمحلة وتوفي بها، تعلم في الأزهر وانقطع للدرس والعبادة<sup>(١٨)</sup> وابنه ابو العباس أحمد توفي عام ٥٩٠٥/١٤٩٩م<sup>(١٩)</sup>، ونسب إليه كرامات كثيرة منها " انه اراد ان يعدي من ميت غمر لزفتى فلم يجد المعدية فركب على ظهر تمساح وانتقل عليه " وغيرها من الكرامات الكثيرة التي تدل على صلاح وورع هذا الإمام فاشتهر صيته وكثر اتباعه ليس لدى الأهالي فحسب وإنما لدى السلاطين، فيذكر أن السلطان قايتباي أراد مقابله ولكنه فشل، والذي قابله هو ابنه الناصر محمد على حين غفلة<sup>(٢٠)</sup>، وقد أنشأ الغمري وجدد عدة مساجد وأنشأ عدة زوايا<sup>(٢١)</sup>، منها فيما يخص المنطقة، جامع الغمري وزاوية من إنشائه تعرف بالسادة الصوفية فضلاً عن أخرى

من إنشاء السيد حسن بن علي الحسيني صبط الغمري، وقد أوقف الغمري عليهم عدد كبير من اراضي الرزق والأحباس، لضمان استمرار العمل بهاتان الزاويتان وغيرهم من المنشآت الدينية، فكان مما أوقفه على من يتولى الإمامة بالزاوية المعروفة بالصوفية، خراج فدانان<sup>(٢٢)</sup>، وخصص خراج فدان سنويا لشراء زيت، وقود وقناديل لإضاءتها، وعشرة أنصاف فلوس لمن يتولى وظيفة وقاد بها، كما أوقف على زاوية السيد حسن، خراج عشرة أفدنة كل سنة<sup>(٢٣)</sup>.

ومن هنا يمكن القول أن ابي العباس الغمري أختار تلك المنطقة القريبة من نهر النيل كعادة الأولياء والمتصوفة في اختيار أماكن تعبدهم ( بجوار النهر أو على ضفة إحدى الترع)<sup>(٢٤)</sup> الأمر الذي كان له اثر كبير في انشاء الكثير من الأضرحة تبركاً به وكذلك استقطاب الكثير من اتباع الطرق الصوفية ولقد ساعد الشيخ الغمري على ذلك بنفسه حيث خصص مكان بمسجده للطائفة الأحمدية وكانت الطائفة الأحمدية تقرأ في المكان المخصص لها في مسجد الغمري القرآن الكريم والحديث النبوي الشريف والذكر والتوحيد على طريقة القطب الرباني سيدي أحمد البدوي، هذا فضلاً عن أن ميت غمر كانت موطناً للسادة العنانية والمواخاة مع الطائفة الغمرية<sup>(٢٥)</sup>، وقد ورث ابنه نور الدين ابي الحسن مكانته الدينية وكان دائم التردد على ميت غمر والمحلة<sup>(٢٦)</sup>. وهذا ما يفسر تعدد أضرحة ومقامات الأولياء والصالحون في هذا المكان ومنهم على سبيل المثال لا الحصر ضريح سيدي محمد الدقسوسي، ضريح خضر، ضريح سيدي عبدالله ابوسيف، ضريح يونس ونماذج الدراسة ضريح سيدي خلف، ضريح الواعظ وضريح الأربعين.

وقد كانت هذه الجهة في بادئ الأمر عبارة عن مجموعة من الأراضي الزراعية كما سبق الإشارة يتخللها المدافن الخاصة بالمسلمين والنصارى واليهود ثم ومع زيادة عدد السكان المستمر تم الزحف السكني لهذه الجهة فقد كان أول تعداد للمدينة كاملة في عام ١٢٩٩هـ / ١٨٨٢م (١٤٩٧٣٦) نسمة<sup>(٢٧)</sup>، وظل هذا التعداد في تزايد ففي عام ١٩٦٦ بلغ عددهم (٢٩٤٥٠٢) نسمة وفي عام ٢٠٠٦ وصل الى (٦٣٣٨٠٢) نسمة<sup>(٢٨)</sup>؛ لذا تم نقل المدافن من هذه الجهة الى آخر خارج حدود مدينة ميت غمر مع الاحتفاظ بأضرحة ومقامات الأولياء، ويظهر ذلك جلياً من خلال المقارنة بين خريطة المساحة ١٩٣٧م الموقع عليها المساحات الزراعية والمدافن والتي كانت تشغل الجزء الأكبر من المنطقة عن المساكن (خريطة٢)، وخريطة جوجل للأضرحة الثلاثة (خريطة٦) والتي يتضح الزحف السكني جهة المدافن.

### ضريح سيدي خلف بجوار مقر النيابة الادارية (قبل عام ١٩٠٥ / ١٥٠٠م)

**الموقع (خريطة٣):** يقع ضريح سيدي خلف في تقاطع شارع المركز مع شارع وابور النور وبجوار كلاً من مركز الإسعاف ومقر النيابة الإدارية بمدينة ميت غمر، يجاوره من الجهة الشمالية الشرقية مصلى حديث الإنشاء ويحيط به حالياً النيابة الإدارية من الجهتين الشمالية الشرقية والجهة الشمالية الغربية والجهة الجنوبية الغربية يتقدمها حوش حديث الإنشاء.

**مادة البناء:** يعتبر الأجر مادة البناء الرئيسة للأضرحة الثلاث بوجه خاص وللقباب الضريحية بمدن الدلتا بوجه عام<sup>(٢٩)</sup>؛ وهى بذلك عكس القباب الضريحية بمدينة القاهرة حيث كان الحجر مادة البناء الرئيسة؛ ويرجع ذلك لسهولة الحصول على الأحجار في القاهرة، أما مدن الدلتا فيفضل النيل يكثر وجود الطوب الأجر.

**المنشئ وتاريخ الإنشاء:** ينسب هذا الضريح إلى سيدي خلف والذي يرجح أنه الشيخ محمد بن خلف الذي أشار إليه علي مبارك عند حديثه عن أشرف، أمراء وعلماء مدينة المنصورة، وقد ذكر أنه هو محمد بن محمد بن خلف بن كميل بالتصغير ابن عوض بن رشيد بالتكبير بن علي الجلال أبو البقاء الكمال الشافعي المنصوري، يعرف بابن كميل، وله ولد يعرف بالصالح محمد، ولد بالمنصورة قبل عام ٨٠٠ بمدينة تعرف ببيسير، وقد ولي قضاء مدينة المنصورة، دمياط والمحلة

وحدث بالكثير، وأخذ عن الولي العراقي، البيجوري وغيرهم ولازم الشمس البوصيري في الفقه والعربية، وتوفي في عام ٥٨٦٨/٤٦٣م<sup>(٣٠)</sup>، ومن المؤسف أنه لم يشر إلى مكان وفاته أو مكان دفنه.

أما عن تاريخ الضريح فمن المؤسف أنه لا يوجد بها نص تأسيسي؛ لذا اعتمد على ترجيح تأريخه طبقاً لأقدم إشارته وردت عنها في الوثائق وما ورد بالمصادر من ترجمة لسيدي خلف نفسه. كذلك من خلال تحليل العناصر المعمارية بالضريح مع ما يتشابه معها من عناصر أخرى سواء بالقباب الضريحية بمدينة القاهرة أو مدن الدلتا. وترجع أقدم إشارة في الوثائق لضريح سيدي خلف وزاويته<sup>(٣١)</sup> إلى تاريخ ١٠ رمضان ٩٠٥هـ / ١٨ إبريل ١٥٠٠م، في وثيقة وقف أبي عباس الغمري وهي محفوظة بوزارة الأوقاف، محكمة ميت غمر، تحت رقم (٧٨٧)؛ وتتكون من (٤٥٠ سطر) جاء ذكر القبة والزاوية في الأسطر رقم ١٧٨، ١٨٢ ضمن حدود المنشآت الموقوفة ترنص الوثيقة على النحو التالي:

١٥٠- علي الخشاب والحد الثالث وهو الشرقي ينتهي إلى الشارع

١٥١- المتوصل منه إلى السادة الأربعة وإلى مقام الشيخ

١٧٤- [...] وبحيط بذلك ويحصره حدود

١٧٥- أربع الحد الأول وهو الحد القبلي وهو ينتهي إلى الطريق

١٧٦- السالك الفاصل بين الجامع المرقوم و**البستان** المتوصل

١٧٧- البحر الأعظم والحد الثاني وهو البحري ينتهي إلى مقام

١٧٨- ولي الله تعالى الشيخ خلف وزاويته والجميزة الأخيرة

١٧٩- تجاه البحر الأعظم والحد الثالث وهو الشرقي ينتهي بعضه

١٨٠- إلى ضريح ولي الله تعالى الشيخ محمد الواعظ وبعضه

١٨١- إلى بئر ساقية الجامع وتتمته إلى الطريق السالك

١٨٢- الموصل إلى الضريح الأول المعروف بالشيخ خلف والحد الرابع

١٨٣- وهو الغربي ينتهي إلى البحر الأعظم [...] <sup>(٣٢)</sup>

وهذا يدل على أن تاريخ الضريح يعود إلى ما قبل عام ٩٠٥هـ / ١٥٠٠م، ومما يؤكد ذلك أيضاً ما أورده على باشا أثناء ترجمته لسيدي خلف كما سبق الإشارة حيث ذكر أنه توفي عام ٥٨٦٨/٤٦٣م، ومن خلال تحليل العناصر المعمارية للضريح كما سوف نرى، ومن هنا فإن تاريخ إنشاء الضريح يعود إلى الفترة ما بين تاريخ وفاة سيدي خلف وقبل تاريخ ٩٠٥هـ / ١٥٠٠م الوارد فيه إشارة عن الضريح أو المقام.

وقد ظل الضريح قائماً فيما بعد في العصر العثماني، حيث وردت إشارة في الوثائق لهذا الضريح والزاوية بمحكمة الدقهلية تعود إلى عام ١٠٨٩هـ / ١٦٧٨م؛ تفيد تعيين شخصين هما أحمد وعلي أبناء حجازي الوقاد في وظيفة النظر والتحدث على زاوية وضريح سيدي خلف لخدمة الضريح وعمارة الزاوية وإقامة الصلوات بالزاوية وذلك من ريع الأوقاف المتعددة التي أفتت عليها لاستمرار الاهتمام بهما، وكان الوقف عبارة عن فدانان من أراضي الطين وداراً بمدينة ميت غمر، غير أنها لم تذكر اسم الواقف، كما أنها تضم تاريخين الأول ٢ شعبان عام ١٠٨٦هـ / ٢١ أكتوبر ١٦٧٥م وهو نهاية تاريخ تولي الشيخ سلامة بن علي بن أحمد دويس الغمراي من وظيفة النظر والتحدث على الزاوية والضريح، والثاني يضم تاريخ تحرير (كتابة) تعيين أحمد وعلي السابق الإشارة إليهما، مما يفيد بعمل تجديدات للقبة في تلك الفترة (وثيقة ١). ونص الوثيقة:

- ١- سبب تحريره هو أن سيدنا ومولانا السيد حسن أفندي الموشى إليه قرر الأجلين المحترمين الشهابي أحمد والنوري علي ولدي المرحوم الشيخ حجازي الوقاد بن المرحوم
- ٢- الشيخ أحمد المعروف بالوزان الغمري في وظيفة النظر والتحدث على مصالح الزاوية والمقام المعروف بضريح مولانا العارف بالله تعالى الشيخ خلف الكاين الضريح المذكور والزاوية
- ٣- بأراضي ناحية منية عمر من جهتها البحرية بجوار مدفن البقرية والمقبرة المجاورة لبستان الشيخ علي بن قاسم سوية بينهما بما لذلك من الطين المرصد عليهما الكاين بأراضي ناحية عمر
- ٤- وقدره فدانان اثنان طينا سواد محدود بحدود أربعة القبلي حوض يعرف بابن شاهين والبحري الى حوض المرج والشرقي الى حوض المفرق والغربي
- ٥- الى حوض المغازلي الشاهد ذلك الديوان العالي والدار الكاينة بمنية عمر بزقاق ملغي يعرف بالخولاني بخط يعرف الآن بالمقدم فرحات الموقوفه على الزاوية وضريح
- ٦- الشيخ خلف وذلك لوجود أهليتها وعقبها ودينهما وصلحهما واستحقاقهما لذلك تحريرا شرعيا مقبولا شرعا وأمرهما مولانا أفندي المشار إليه أعلاه بعمارة
- ٧- الزاوية المذكورة وإقامة شعائرها الإسلامية وخدمة الضريح المذكور من ريع الوقف المذكور أمرا شرعيا وأوصاهما بتقوى الله تعالى في السر والعلانية فإنه من سلك
- ٨- طريق الحق نجا ومن يتق الله يجعل له مخرجا [...] كل واقف على اعتماد ذلك كما شرح [...] المقررين المذكورين في تعاطي ما قررا فيه وقبض خراج
- ٩- الطين المذكور وأجرة الدار الموقوفة وصرف ذلك على مصالح الزاوية والضريح المذكورين أعلاه ومساعدتهما وشد عضدهما ومنع من يعارضهما في ذلك بغير طريق شرعي
- ١٠- عملا في ذلك على ما بأيديهما من حجة الفراغ لهما من الحاج سلامة ابن المرحوم الحاج علي بن الحاج أحمد دويس الغمراوي المسطرة بمحكمة منة عمر المؤرخة بثاني شعبان المكرم سنة
- ١١- ست وثمانين وألف المخددة تحت أيديهما ومؤكدا في ذلك غايته التوكيل للمريد وجرى ذلك وحرر في غرة شهر ربيع الثاني في شهور سنة تسع وثمانين وألف (٣٣) "

**الوصف المعماري للضريح من الخارج :** يعتبر ضريح سيدي خلف من الأضرحة الملحقة بمنشأة جنازية؛ فكما سبق الإشارة أنه كان ملحق بهازاوية تحمل اسمه أيضًا والتي يُرجح أنها كانت ملاصقة للضريح إما من الجهة الجنوبية الشرقية، المكان الذي تشغله الآن الجمعية الاستهلاكية أو الجهة الشمالية الغربية ذلك أن كلا الواجهتان لمساواة ولا فتحات بهما، أما الواجهة الجنوبية الغربية فيشغلها المدخل وتضم الواجهة الشمالية الشرقية فتحة النافذة مما يصعب معه إلحاق أي مبنى بتلك الواجهتين. وللضريح ثلاث واجهات حرة الواجهة الجنوبية الغربية (شكل ١) التي تعتبر الواجهة الرئيسية، يتوسطها فتحة الباب الذي يبلغ اتساعه ١,٢٠م وارتفاعه ٢,١٠م يغلق عليه باب خشبي حديث ذو مصراعين على جانبيه مسطبتين حديثي الإنشاء، ويعلو فتحة المدخل إطار مستطيل يحتوي على كتابة بالخط الكوفي المورق مركبة حديثاً أيضاً، تشتمل على عبارة التكبير " الله أكبر"، ويتقدم هذه الجهة مساحة مستطيلة محاطة بسور خارجي (لوحة ١). أما الواجهة الشمالية الشرقية فهي تطل على مصلى حديث الإنشاء ويفصلها عنها ممر ضيق، وتضم هذه الواجهة نافذة مستطيلة مغطاة بمصبغات معدنية يبلغ ارتفاعها ١,٩١م، واتساع النافذة ١,٢٠م وعمقها ٠,٦٥م، أما الواجهتان الشمالية الغربية (لوحة ٢)

والشمالية الشرقية فتطلان على النياحة الإدارية ويفصل بينها وبين الضريح سور حديث وهما خاليتان من الزخارف ويغطي أجزاء كبيرة من الواجهتان الأشجار المحيطة بالضريح.

يعلو مربع الضريح أربع مثلثات منزقة انزلاق بسيط، بواقع مثلث منزلق في كل ركن من أركان المربع يحول المربع السفلي إلى مئمن فتح بداره الجنوبي الشرقي أعلى المحراب نافذة مستطيلة معقودة بعقد منكسر، تطل هذه النافذة على الجمعية الإستهلاكية، ولا يوجد بجدران المئمن الأخرى أية فتحات، وينتهي المئمن من أعلى بصف من الشرفات المورقة (لوحة ٣) على هيئة ورقة ثلاثية<sup>(٣٤)</sup> (شكل ٢)، تعتبر الأولى من نوعها بمدينة ميت غمر.

يعلو منطقة الانتقال، القبة (لوحة ٤) وهى ملساء ذات قطاع مدبب، ارتفاعها ٢,٥٨م سقط القائم العلوي لها. ويلاحظ أن الرقبة هنا مدمجة بالضريح وقد فتح بها ثلاثة نوافذ مستطيلة مغطاة بالمصبغات المعدنية ارتفاعها ٠,٥٩م وعرضها ٠,٤٥م.

**الوصف المعماري للضريح من الداخل (شكل ٣):** يشغل الضريح من الداخل مساحة مربعة طول ضلعه ٢,٣٣م، يتوسط الضلع الجنوبي الشرقي المحراب وهو عبارة عن حنية مجوفة معقودة بعقد مدبب يتقدمها عقد آخر مدبب (شكل ٤) يبلغ ارتفاعه ٢م وعمقه ٠,٦٥م وهو خالي من الزخارف عليه طلاء حديث (لوحة ٦)، أما الضلع الجنوبي الغربي فيضم الباب الرئيسي للضريح السابق الإشارة إليه، ويوجد بالضلع الشمالي الشرقي (لوحة ٥) فتحة نافذة مغطاة بسياج من المصبغات المعدنية ويلاحظ أن سقف دخلة النافذة متدرج بحيث يبلغ أكثر اتساع له إلى الداخل (شكل ٥).

يتوسط أرضية مربع الضريح تركيبة حجرية تعلو الضريح مدعمة من الأركان بقائم معدني وهى مغطاة بقماش أخضر حديث مكتوب عليه في السطر الأول " بِسْمِ اللَّهِ الرَّحْمَنِ الرَّحِيمِ " والسطر الثاني " هذا مقام سيدي محمد خلف " (لوحة ٧)، تم استبدالها بعد أخذ الصور بقماش بلون أخضر داكن بدون كتابات (لوحة ٨).

يعلو مربع الضريح، منطقة الانتقال وهى تضم أربع حنايا ركنية معقودة بعقد مدبب، يزين باطن إحدى هذه الحطات زخارف مضلعة (لوحة ٩) التي اعتاد ظهورها في العديد من حنايا مناطق الانتقال بقباب مدن الدلتا بوجه عام حيث وجدت بمناطق انتقال القبة التي دفن بها الشيخ محمد بن سلامة العراقي (القبة اليسرى) بأدكو، منطقة الانتقال بالقبة اليمنى<sup>(٣٥)</sup>، كذلك قبة الشيخ مراد (المنزلة- قرية ميت خضير مركز المنزلة- محافظة الدقهلية- ق ١٧/٥١م)<sup>٣٦</sup>؛ لذا فمن المرجح أن تكون هذه الزخرفة من التجديدات التي لحقت بالقبة. يعلو منطقة الانتقال خوذة القبة وهى ملساء خالية من الزخرفة يزين قاعدتها ثلاث نوافذ مستطيلة السابق الإشارة إليها.

وخلص القول ومن خلال الوصف المعماري للضريح والسماة الفنية لها وبناءً على أقدم إشارة لها في الوثائق فيمكن القول أن القبة تعود إلى ما قبل ١٥٠٠/٥٩٠٥م.

### ضريح سيدي الأربعين بحارة الأربعين (قبل عام ١٥٠٠/٥٩٠٥م)

**الموقع (خريطة ٤):** يقع الضريح بحارة الأربعين (خط السادة الأربعين) المنسوب إليه المتفرع من شارع بورسعيد، والذي عرف أيضاً بسوق الأرز وإن استمر ذكره لدى العامة حتى الآن بحارة الأربعين<sup>(٣٧)</sup>.

**مادة البناء:** الطوب الأحمر

**المنشئ وتاريخ الإنشاء:** لا نعرف على وجه التحديد من هو صاحب هذا الضريح أو المدفون فيه كما لم يشر إليها علي مبارك أثناء حديثه عن الدقهلية أو ميت غمر، كما أنه ومن المؤسف أن اقتصر ذكر الضريح في الوثائق ضمن حدود المنشآت دون الإشارة إلى منشئه، أو ما يوضح الأشخاص المدفون بها، وإن أشارت الوثيقة إلى أنهم أربعون من أولياء الله

الصالحون (وثيقة ٢). والحقيقة أنه وجد الكثير من القباب الضريحية التي تحمل اسم الأربعين ليس في مصر بل وفي بلاد الشام أيضاً، وقد ذكر حسن عبد الوهاب أن هذه التسمية أطلقت على غير أساس من الصحة<sup>٣٨</sup>، ذلك أنها أطلقت على كثير من الأضرحة والزوايا التي لا يُعرف شخص من دفن بها<sup>(٣٩)</sup>؛ لذا فإنها تُعد من القباب الضريحية التذكارية كالمشاهد الفاطمية في مدينة القاهرة التي أقيمت لآل البيت، ويؤكد ذلك أيضاً ما أورده النابلسي أثناء حديثه عن مزار الأربعين بالشام، فذكر " مزار الأربعين من رجال الغيب<sup>(٤٠)</sup>" أي أنهم لأربعين رجلاً يُجهل معرفتهم.

أما عن تاريخ الضريح فإن أقدم إشارة لها تعود إلى الوثيقة المؤرخة بعام ١٥٠٥/١٥٠٠م، السابقة الذكر، وذلك في السطر رقم (١٥١) ضمن حدود المنشآت أيضاً، ثم ورد ذكر الخط المنسوب إليها في وثيقة تعود إلى عام ١٧١٧/١١٣٩م (وثيقة ٢) ضمن حدود واتجاهات قطعة الأرض الواردة بالوثيقة على النحو التالي:

- جميع القطعة الأرض المعروفة
- بالخرابة المملوءة بالأتربة الكائنة بمية غمر بخط يعرف قديماً بالسادة الأربعين أولياً الله المكرمين أعاد الله علينا
- [....] والآن بسوق الارز تجاه
- وكالة العجوة المعروفة الآن بوقف الأمير حماد[...]<sup>(٤١)</sup>

**الوصف المعماري للضريح من الخارج (لوحة ١٠):** يعتبر ضريح الأربعين من القباب المنفردة، يطل على حارة الأربعين بواجهته الجنوبية الغربية (لوحة ١١)، وهي الواجهة الرئيسية للقبة يتوسطها فتحة الباب وهو عبارة عن دخلة مستطيلة يبلغ اتساعها ٤٦م، ١م وارتفاعها ٢,٠٤م، يعلو عليها باب خشبي حديث (شكل ٦)، أما الواجهات الثلاث الأخرى الجنوبية الشرقية (لوحة ١٢)، الشمالية الشرقية والشمالية الغربية، فهم مجاورين لمنشآت حديثة يفصل بينه ممر ضيق يحجب المربع السفلي للضريح وهم خاليين من الفتحات أو الزخارف.

يلي المربع السفلي للضريح منطقة الانتقال وهي عبارة عن أربعة مثلثات منزلقة أنزلاق بسيط كضريح سيدي خلف، بواقع مثلث منزلق في كل ركن يحول المربع إلى مثن فتح في الأربعة جدران المحورية نافذة ضيقة معقودة بعقد منكسر، يعلو منطقة الانتقال رقبة الضريح وهي مزودة بثمانية دخلات مصمتة معقودة بعقود منكسرة داخل مساحات مستطيلة، يلي ذلك القبة وهي ذات القطاع المنكسر وهي ملساء تساقط طبقة دهانها، يقوم عليها قائم معدني ينتهي من أعلى بهلال داخله رمح حديث الانشاء (لوحة ١٣).

**الوصف المعماري للضريح من الداخل (شكل ٧):** يتميز هذا الضريح بأن تخطيطه من الداخل عبارة عن شكل مثن غير متساوي الأضلاع فالجدران الرئيسية لمربع الضريح الأربعة عرض كل ضلع ٣,٢٩م، أما الجدران المشطوفة المكونة شكل المثن فعرضها ١م، ويتوسط أرضية مثن الضريح مقصورة خشبية مغطاة بقماش أخضر حديث يحجب المقصورة (لوحة ١٤)، ويمتد المثن إلى أعلى حيث يندمج مع منطقة الانتقال (شكل ٨) وهي عبارة عن أربعة حنايا ضحلة معقودة بعقد مدبب أعلى أربعة جدران من مثن الضريح (لوحة ١٥)، أما الأربعة أضلاع الأخرى فتحت بها نافذة معقودة بعقد مدبب بنهاية الجدران. ويخلو ضريح الأربعين من المحراب (شكل ٦).

يعلو المثن السفلي للضريح، رقبة الضريح التي فتح بها نافذتان ذات عقد مدبب، تقوم عليها القبة (شكل ٩) التي قسم باطنها إلى ثمانية مناطق منفذة بها زخارف نباتية محورة ومكررة قوامها أثنان من الأفرع النباتية الملفتة والمتماسية يحصران بينهما من أعلى وأسفل شكل نخلة ويتوج قمة هذه الأفرع زخارف نباتية مشابهة للسابقة، ومركز القبة منفذ بها وردة ثمانية البتلات، وتجتمع الأقسام الثمانية عند الدائرة التي تضم الوردة الثمانية، ويزين قاعدة خوذة القبة مجموعة من الدوائر



المتماسية والمكررة، منفذ بداخلها ما يشبه الأفرع النباتية الملفتة والمتماسية السابق ذكرها. وقد تم تنفيذ هذه الزخارف بالألوان الزيتية باللون الأحمر والأزرق على أرضية صفراء، ويقطع هذه الزخارف عرقان من الخشب متقاطعان. (لوحة ١٦)

ومن خلال العرض السابق يمكن القول أن الضريح ينسب إلى ما قبل ١٥٠٠/٩٠٥ م، كما يتضح بالتجديدات العديدة كدهان الجدران الخارجية للقبّة والقائم المعدني الذي ينتهي بشكل رمح وهو شكل حديث أما الزخارف الملونة بباطن القبّة السابق الإشارة إليها فمن المرجح أنها من التجديدات التي أجريت للقبّة في القرن ١٩/٥١٣ م.

### ضريح الواعظ بشارع الأمير حماد (القرن ١٩/٥١٣ م)

**الموقع (خريطة ٥):** يقع ضريح سيدي محمد الواعظ بشارع الأمير حماد وإلى الجهة الشمالية الشرقية منها جامع ابو العباس الغمري والجهة الشمالية الغربية زاوية الأمير حماد المذكور.

**مادة البناء:** الطوب الأحمر

**المُنشئ وتاريخ الإنشاء:** ذكر هذا الضريح في وثيقة عام ١٥٠٠/٩٠٥ م بـ"ضريح" ولي الله الشيخ محمد الواعظ<sup>(٤٢)</sup> وهو الاسم الذي ظهر على خريطة مصلحة المساحة المصرية بعام ١٩٣٧ م (خريطة ١)، باسم "سيدي عز الواعظ"، ويبدو جلياً أن محمد الواعظ، أحد أولياء وشيوخ مدينة ميت غمر فيما قبل تاريخ الوثيقة.

ويشتهر الضريح لدى القائمين على الخدمة بها وعامة الناس، بـ"ضريح عز الرجال"، ولا نعرف مدى صحة هذا الاسم حيث أنه لم يرد ذكر له في الوثائق أو المصادر، ومن المرجح أن أتباع الطريقة الشاذلية<sup>(٤٣)</sup> هم من أطلقوا عليه هذا الاسم حيث لا يزال تقام حلقات ذكر لهذه الطريقة حتى الآن داخل الضريح.

أما عن تاريخ الضريح فكما سبق القول بأنه ورد ذكرها في الوثيقة التي تعود إلى ١٥٠٠/٩٠٥ م، غير أنه ومن خلال ما توصلنا إليه من معلومات أثناء الدراسة الميدانية للأثر؛ وكذلك من خلال دراسة العناصر والوحدات المعمارية للضريح يمكن الجزم بإنها تعرضت للكثير من التجديدات وربما تهدمت وأعيد بنائها مرة أخرى في القرن ١٩/٥١٣ م، حيث تتوافق معظم عناصرها مع السمات الفنية المميزة لأضرحة تلك الفترة كما سوف نرى من خلال وصف وتحليل عناصرها المعمارية.

**الوصف المعماري للضريح من الخارج:** تعد الواجهة الجنوبية الشرقية (لوحة ١٧) الواجهة الرئيسية للضريح حالياً، ويقع باب الدخول للضريح في الطرف الشرقي لهذه الواجهة وهو عباره عن فتحة مستطيلة ارتفاعها ٢,١٢ م وعرضها ١,٦٨ م، يغلق عليه باب خشبي حديث، وإلى يسار الباب توجد نافذة مستطيلة اتساعها ٠,٩١ م (شكل ١٠)، وقد كان الباب الرئيس في الجهة الشمالية الغربية؛ ولكن قام خدام الضريح بتغيير فتحة المدخل الأصلية من الجدار الشمالي الغربي إلى الجدار الجنوبي الشرقي المحدثه حالياً<sup>(٤٤)</sup>، كما تم تبليط الواجهة حديثاً بالسيراميك، أما الواجهات الثلاث الباقية للضريح فيحجبها مساكن حديثة ملاصقة لها<sup>(٤٥)</sup>. وقد كان لها أربعة واجهات حُرّة.

تقوم رقبة الضريح على مثلثمنزلق الذي تم تغطيته بطبقة سميكة من الأسمنت أثناء تبليط الواجهة بالسيراميك حديثاً، ويرجح أنه يأخذ الشكل العام لقباب مدن الدلتا وهي أربع مثلثات منزلفة، وتتميز رقبة الضريح بأنها مرتفعة نسبياً<sup>(٤٦)</sup> يبلغ ارتفاعها ١,١٥ م، وبزيناها دخلات مصممة معقودة بعقود نصف مستديرة فتح بأربعة منها أربعة نوافذ محورية معقودة أيضاً بعقد نصف مستدير. (لوحة ١٨)

ثم تقوم القبة (لوحة ١٨) على الرقبة وهي ذات قطاع مدبب ومزخرف بدنها بأربعة وعشرون ضلعًا محددًا بارزًا ولكن التصلب على مسافات متباعدة، يعلو ذلك القائم المعدني ذي الانتفاخات ينتهي من أعلى بشكل هلال بداخله نجمة خماسية شعار أسرة محمد علي (لوحة ١٩)<sup>(٤٧)</sup>، حيث وجد على العديد من التحف الفنية التي تنسب إلى هذه الفترة كما أتخذ محمد علي قبل ذلك على علم مصر وذلك في عام ١٨٢٦م / ١٢٤٢م. وقد ظهر الهلال والنجمة على بعض القباب الضريحية بمدينة فوة، كقبتي ابو طاقية ومحمد النميري (١٨/٥١٢م - بمدينة فوة<sup>(٤٨)</sup>).

**الوصف المعماري للضريح من الداخل:** (شكل ١١): يشغل الضريح من الداخل مساحة مربعة طول ضلعه حوالي ٣,٨٥م وارتفاع مربع الضريح حوالي ٢,٤٧م أما ارتفاع الضريح كامل من الداخل فيقرب من ٧م (شكل ١٢)، ونستنتج من ذلك أن ارتفاع الجزء من رقبة الضريح فيما عدا المربع ٤,٥٣م، أي أنه ضعف ارتفاع مربع الضريح.

كان يتوسط الجدار الجنوبي الشرقي المحراب ( وفتحت بهذا الجدار فتحة الباب والنافذة السابق الإشارة إليهما)، كما كان المدفن يتوسط مربع القبة، غير أن خدام القبة قاموا بنقل رفاته إلى الركن الجنوبي لمربع القبة وقاموا أيضًا بتكسيته بالسيراميك (لوحة ٢٠) كما قاموا بتكسية جدران القبة من الداخل بألواح رخامية (لوحة ١٧)، أما الجدار الشمالي الغربي فيضم دخلة مستطيلة اتساعها حوالي ٢,٠٢م يشغل قسمها العلوي مكتبة حديثة (لوحة ٢١).

يعلو مربع الضريح منطقة الانتقال وهي عبارة عن أربع حنايا ركنية معقودة بعقد مدبب (لوحة ٢٢) تأخذ شكل نصف قبة، وهي تتشابه مع ضريح سيدي خلف مع اختلاف حجم وعمق الحنايا (لوحة ٩) كما تتشابه مع نماذج كثيرة بقباب الدلتا بوجه عام كما سوف نرى في الدراسة التحليلية للأضرحة.

يعلو منطقة الانتقال رقبة الضريح التي تتميز باستطالتها، يفتح بها أربعة نوافذ السابق الإشارة إليها ثم تقوم القبة على الرقبة الطويلة وهي ملساء خالية من الزخارف ولكنها مطلية بطلاء حديث، ويلاحظ أن قطاع القبة الداخلي، يختلف عن قطاعها الخارجي فهي من الداخل تأخذ الشكل المستدير (لوحة ٢٣)، ومن الخارج تأخذ شكل مدبب (لوحة ١٨)، مما يعني أن هذه القبة تضم خوذتين الأمر الذي يفسر الإرتفاع الهائل للقبة.

ومن خلال العرض السابق؛ يتضح مدى التعدي والضرر الذي ألحق بالضريح وغير كثيرًا من عناصرها المعمارية والزخرفية، ومن خلال دراسة العناصر المعمارية بالضريح وتحليلها بما يماثلها من عناصر بقباب أخرى كما سوف نرى يمكننا الترويج بل الجزم بأنها تعود إلى القرن ١٩/٥١٣م.

### الدراسة التحليلية للتخطيط والعناصر المعمارية :

**منطقة الانتقال من الخارج:** تتميز المثلثات المنزلة للأضرحة الثلاث بأنها منزلة إنزلاق بسيط، وهي وإن لم تكن السمة الغالبة لقباب الدلتا الضريحية ولكنه أسلوب متعارف عليه حيث وجد قبة الشيخ يونس (١٠٥٨/٥١٦٤٩م)<sup>(٤٩)</sup>، كما وجد أيضًا بقبة سيدي عبيد (الخرقانية، محافظة القليوبية- القرن ١٩/٥١٣م)<sup>(٥٠)</sup>.

ينفرد ضريح سيدي خلف بصف الشرفات التي تزين منطقة الانتقال حيث لم ير مثل لها حتى الآن بأضرحة هذه المدينة، وقد سبق وأن رأينا الشرفات تعلو منطقة الانتقال بقبة الامام الشافعي (٦٠٨/٥١١١م - القرافة الصغرى) التي تعتبر أقدم قبة تضم هذا العنصر في مصر<sup>(٥١)</sup> وإن كانت الشرفات بالأخيرة من النوع المسنن أو المدرج، كما أن المثلث بقبة الإمام الشافعي ترتد للداخل مكونة ممر عرضه ثلاثة أرباع متر<sup>(٥٢)</sup>.

وفي الدلتا بوجه عام وجد نموذج آخر لمثل هذه الشرفات وذلك بقبة وهيب الأنصاري (فارسكور بمحافظة دمياط- القرن ١٩/٥١٣م)، مع اختلاف شكل الشرفات أيضًا<sup>(٥٣)</sup>.

وكان من المتعارف عليه أن يزين مربع القبة صف من الشرفات كما سبق وأن وجد بقبة الصالح نجم الدين أيوب (٥٦٤١هـ، شارع المعز لدين الله) حيث يزين مربع القبة صف من الشرفات المسننة، واستمرت في العصر المملوكي وقد نقلت الى تركيا عن طريق التأثيرات المملوكية<sup>(٥٤)</sup>،

**رقبة الضريح:** تنوعت رقبة الأضرحة الثلاثة فنجد بضرخ سيدي خلف تندمج الرقبة مع القبة، وهذا الأسلوب وجد في بعض القباب الفاطمية<sup>(٥٥)</sup> وكذلك ببعض قباب العصرين الأيوبي والمملوكي مع بعض الاختلافات البسيطة في شكل النوافذ التي تزين قاعدة خوذة القبة وهو ما يتضح بقبة الصالح نجم الدين أيوب (بشارع المعز لدين الله) مع الاختلاف في عدد وشكل النوافذ، كذلك بقبة الإمام الشافعي، وقبة بيبرس الجاشنكير (٧٠٧-٧٠٩هـ / ١٣٠٦-١٣١٠م بالجمالية) والتي تشبه بدورها قبة الصالح نجم الدين<sup>(٥٦)</sup>، وهو الأمر الذي أتبع في مدن الدلتا كما في قبة الشيخ سليم ابو مسلم (بكفر أبو مسلم - محافظة الشرقية)<sup>(٥٧)</sup>، وأيضًا في قبة الشيخ ضباب (بمدينة فوة محافظة كفر الشيخ - القرن ١٢هـ/١٨م)<sup>(٥٨)</sup>.

أما رقبة ضريح الواعظ، فيتميز بالارتفاع وهو من السمات المميزة لبعض قباب القاهرة في العصر المملوكي كما في قبتي التربة السلطانية (بقرافة السيوطي-١٣٦٠/٥٧٦١م) وقبتي مدرسة صرغتمش (بشارع الصليبية، بجوار جامع أحمد بن طولون ١٣٥٧هـ / ١٣٥٦م)<sup>(٥٩)</sup>، وساعد على هذا الإرتفاع الشكل الإسطواني الذي يعلو رقبة الضريح ويفصل بينها وبين القبة، وهذا الأسلوب من سمات القباب المملوكية البحرية<sup>(٦٠)</sup>. واستمرت أيضًا في العصر العثماني وفي القرن ١٣هـ/١٩م سواء في القاهرة أو مدن الدلتا بوجه عام، على سبيل المثال، قبة ست الناس (بالمحلة الكبرى- ١٢٥٦هـ / ١٨٤٠م)<sup>(٦١)</sup>، عبد المتعال ( بلدة برما بطنطا-١٢٨٠هـ / ١٧٨٤م)<sup>(٦٢)</sup>، كذلك قبة المعيني ( دمياط - قبل عام ١٢٠٥هـ / ١٤٥٥م) والتي تأخذ الأسلوب المملوكي فهي شبيهه في ارتفاع رقبة القبة بمثلتها قبة صرغتمش<sup>(٦٣)</sup> وغير ذلك الكثير.

**القبة من الخارج:** تنوعت قطاعات قباب الأضرحة الثلاثة فضرخ سيدي خلف والواعظ ذا قطاع مدبب أما قطاع ضريح الأربعين فهو منكسر، ويشبه قطاع خوذة قبة الأربعين مثلثتها بقبة الخلفاء العباسيين (خلف مشهد السيدة نفيسة بالخليفة ١٢٤٠-١٢٤٢م)<sup>(٦٤)</sup> وقبة شجر الدر<sup>(٦٥)</sup> (تجاه مشهد السيدة روقية- ١٢٤٨هـ / ١٢٥٠م)<sup>(٦٦)</sup>، كما أنها قريبة الشبه بقبة التي برمق (سوق السلاح- القاهرة-١٠٣٣هـ / ١٦٢٣م)<sup>(٦٧)</sup>، وفي مدن الدلتا نجد نموذج قريب الشبه لها بقبة الشيخ يونس بمدينة المنصورة - بمحافظة الدقهلية (قبل ١٠٥٨هـ / ١٦٤٩م)<sup>(٦٨)</sup>.

أما قبة الواعظ فهي مضلعة كما سبق الإشارة ، وهذا الاسلوب وجد في مصر منذ العصر الفاطمي وذلك في قبة عاتكة، السيدة رقية ويحي الشبيهمم اختلاف عدد التضييعات بينهم، وقد ظهر هذا الأسلوب أيضًا بقباب القاهرة في العصر المملوكي بتقليد من القباب الفاطمية المضلعة على حد قول كسلر، وأصبح من السمات الفنية التي تميز القباب المملوكية البحرية ولكن بشكل أكثر تطورًا، تنوعًا واختلاف في مادة البناء كقبة القاصد (بشارع الجمالية ٧٣٥-١٣٣٥م)<sup>(٦٩)</sup>، ضرخ يونس الدوادار (١٣٨٠هـ / ١٧٨١م)<sup>(٧٠)</sup> وفيه تنتهي التضييعات من أسفل بحليات زخرفية أشبه بالمقرنصات وكذلك الحال بقبتي التربة السلطانية، وأيضًا التضييع بقبتي سلار وسنجر (شارع الصليبية ٧٠٣هـ / ١٣٠٣-١٣٠٤م)<sup>(٧١)</sup>، وغير ذلك من الأمثلة التي توضح تطور وتنوع التضييعات في القاهرة في العصر المملوكي، واستمر هذا الأسلوب في العصر العثماني سواء في القاهرة أو في الدلتا بوجه عام، بنفس الأسلوب المستمر من العصر الفاطمي، أما في القرن التاسع عشر فقد وجد أسلوب آخر وهو التضييع الذي يفصل بينها مسافات كبيرة، وهو الأسلوب المتبع بقبة محمد الواعظ كما سبق القول، والذي ظهر بل وانتشر في تلك الفترة على القباب الضريحية سواء في القاهرة أو مدن الدلتا، فنجد في قبتي المقداد بن الأسود (قرية كفر المقداد -مدينة ميت غمر- محافظة الدقهلية)<sup>(٧٢)</sup> وعبدالله الأسمر (ميت غمر- محافظة الدقهلية)<sup>(٧٣)</sup>، كذلك بقبة وهيب الأنصاري (فارسكور)<sup>(٧٤)</sup> وفي القاهرة وجدت أمثلة كثيرة منها على سبيل المثال قبة حسن باشا طاهر

(بركة الفيل- ميدان البركة بالسيدة زينب- ١٢٢٤هـ / ١٨١٠م)<sup>(٧٥)</sup>، قبة شفق نور (حوش الباشا- خلف الإمام الشافعي)، قبة سليمان باشا الفرنساوي (منطقة مصر القديمة بميدان سليمان الفرنساوي- ١٢٧٦هـ / ١٨٥٩م)<sup>(٧٦)</sup> وقبة زوجته ولكن قبة سليمان باشا من الخشب ومزخرفة بزخارف نباتية بين التصليعات، أما قبة زوجته فيقطع أضلاع القبة ضلع دائري<sup>(٧٧)</sup>. وتشير إحدى الدراسات إلى أن زخرفة القباب الضريحية بهذا الأسلوب (التصليع المتباعد) هو أسلوب غير مألوف بقباب المشرق والمغرب الإسلامي، وأنه أوروبي النشأة ظهر في طرابلس في القرن ١١هـ / ١٧م ثم ظهر في بنغازي في أواخر القرن ١٣هـ / ١٩م وظهر في القاهرة في فترة متأخرة عنها<sup>(٧٨)</sup>.

وتتشابه حوذة قبة محمد ابي تميم الداري (دنديط- مركز ميت عمر بمحافظة ادقهيية- ١١٥٦هـ / ١٧٤٣م)<sup>(٧٩)</sup> بحوذة قبة محمد الواعظ من حيث قطاع القبة ولكنها تختلف عنها في أنها خالية من التصليع، أما القبة الملحقة بمدرسة جوهر اللالا (بحارة اللبانة - القاهرة- ١١٣٣هـ / ١٤٣٠م) (لوحة)، فهي نموذج شبيه تمامًا بحوذة قبة الواعظ مع الإختلاف في شكل الضلع نفسه، ولقد أشارت إحدى الدراسات التي تناولت المدرسة بملحقاتها أن القبة من تاريخ لاحق على عصر الإنشاء المشار إليه وقبل تكوين لجنة حفظ الآثار، حيث وردوثيقة الوقف الخاصة بالمنشئ أن القبة الأصلية كانت من الخشب المدهونة بالألوان<sup>(٨٠)</sup>، وهو ما أشارت إليه أيضًا لجنة حفظ الآثار العربية على ذلك أيضًا في التقرير الخاص بالمدرسة رقم ١٣٢ لعام ١٨٩٢م حيث ورد أن القبة والمنارة (الجزء الظاهر منهم من سطح المدرسة) الملحقة بالمدرسة تم تجديدها بطريقة رديئة وبمونة عادية<sup>(٨١)</sup>؛ لذا لم يتم عمل أي تجديد بالقبة والمنارة بناءً على أنهما متأخران في العهد عن تأسيس الجامع كما ورد بملحق الكراسة<sup>(٨٢)</sup>.

ومن هنا يمكن القول بأن تاريخ ضريح الأربيعين يعود ما بين تاريخ قبة ابي محمد بدنديط مركز ميت عمر بمحافظة ادقهيية- ١١٥٦هـ / ١٧٤٣م، وقبل تاريخ تكوين لجنة حفظ الآثار العربية (١٢٩٩هـ / ١٨٨١م)<sup>(٨٣)</sup>.

**مربع الضريح من الداخل:** ينفرد مربع ضريح الأربيعين بأنه يأخذ شكل مثنى ويمتد مع منطقة الانتقال، وتجدر الإشارة أن ظاهرة امتداد جدران القبة السفلية المثلثة مع منطقة الانتقال قد ظهرت في القاهرة في قبة فاطمة خاتون (أم الصالح ٦٨٢- ٦٨٣هـ / ١٢٨٣-١٢٨٤م)<sup>(٨٤)</sup>، وإن كان رقبة ضريح الأربيعين من الخارج دائرية وليست مثلثة كرقبة قبة فاطمة خاتون. أما في مدن الدلتا بوجه عام فنجدها بقبة سيدي خطاب (منية الأشراف- ١٣٠٨هـ / ١٨٩٠م)<sup>(٨٥)</sup>، غير أن قبة سيدي خطاب تضم محراب يتصدر الجدار الجنوبي الشرقي ويتوسط الجدارين الشمالي الشرقي والجنوبي الغربي دخلتين مستطيلتين.

**المحاريب:** في حين يوجد محراب في كلا من ضريح سيدي خلف والواعظ (تم استبداله بالباب)، نجد ضريح الأربيعين يخلو من المحراب وهذه الظاهرة قد ظهرت في مدينة القاهرة في العصر المملوكي كما في القبة الجنوبية بمدرسة أم السلطان شعبان (١٣٦٨م / ١٧٧٠هـ) وقبة برسباي بالصاغة (١٤٢٥م / ١٨٢٩هـ)<sup>(٨٦)</sup> وذلك على سبيل المثال لا الحصر، واستمرت إلى العصر العثماني كمقام الخضيرى (شارع الخضيرى أما جامع صرغتمش- ١٧٦٧م / ١١٨١هـ)<sup>(٨٧)</sup> وانتشرت في القرن التاسع عشر، كقبة مقام سيدي الشاطبي (جبانة سيدي الشاطبي شرقي الإمام الشافعي- ١٢١٧هـ / ١٨٠٢م)<sup>(٨٨)</sup>.

وتكثر ظاهرة عدم وجود محاريب بالقباب الضريحية أيضًا بمدن الدلتا كقبة الشيخ يونس (المنصورة- محافظة الدقهلية ١٠٥٨هـ / ١٦٤٩م)<sup>(٨٩)</sup> واستمرت أيضًا في القرن ١٣هـ / ١٩م كقبة الشيخ عبيد<sup>(٩٠)</sup> (الخرقانية، محافظة القليوبية- القرن ١٩هـ / ١٩م)، كقبتي سيدي محمد أبو عيسى، الشيخ محمد أبو النور ببلييس بمحافظة الشرقية<sup>(٩١)</sup> وغير ذلك.

**منطقة الانتقال من الداخل:** يعلو مربع الضريح أربع حنايا ركنية تحول المربع إلى مثنى ووجود أربع حنايا ركنية بواقع حنية في كل ركن من الأركان قد سبق ظهورها في مصر في العمارة الفاطمية فقد وجدت في أضرحة القباب السبع (آخر

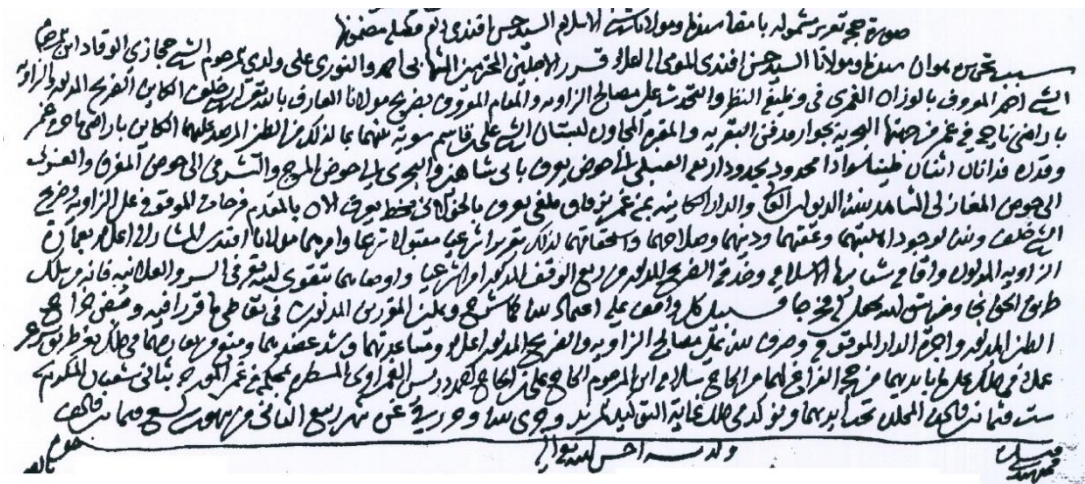
القرافة الكبرى- حوالي ٤٠٠-٤١١/٥١٠٩-١٠٠٩/٥٢٠٠م<sup>(٩٢)</sup>، ووجدت أيضًا في بعض قباب العصر المملوكي البحري والجركسي، على سبيل المثال لا الحصر، قبة تنكز بغا (قرافة سيدي جلال - ٥٧٦٠/١٣٥٩م<sup>(٩٣)</sup>). ولكن تتميز شكل منطقة الانتقال بهذه القبة بصفة خاصة وقباب الدلتا بصفة عامة بأنها على شكل نصف دائرة ترتكز على الجدران مباشرة وهي متنوعة ومختلفة في عقد النصف دائرة وحجمها وهذه الخاصية لم نجد مثيل لها في القباب الفاطمية أو المملوكية بالقاهرة، والنماذج التي تشبهها بسيطة وتعود إلى العصر العثماني كقبة يوسف الفرغل (بشارع بدر الدين الونائي بالقرب من ميدان السيدة عائشة- ١١٠٩/١٦٩٧م<sup>(٩٤)</sup>) ومنطقة الانتقال بقبة الشيخ محمد الكحكي (بالجزء الشمالي الشرقي لقلعة صلاح الدين الايوبي- ١٦/٥١٠م<sup>(٩٥)</sup>). ومن الجلي أن هذا الطراز من السمات العامة لقباب مدن الدلتا بوجه عام حيث نجده في منطقة انتقال قبة الشيخ علي أبو شعرة (١٨/٥١٢م<sup>(٩٦)</sup>) وقبة اسماعيل الغرباوي (١٢٨٣/٥١٨٦٦م) بمدينة فوة ولكن الأخيرة معقودة بعقد نصف دائري<sup>(٩٧)</sup> كذلك بقبة الشيخ صالح<sup>(٩٨)</sup>، والشيخ مصطفى المنسي (ما بعد ١٢٧٧/٥١٨٦٠م<sup>(٩٩)</sup>) بمدينة بلبليس، وقبة سيدي أبو شكر الحسيني (قرية القنايات- مركز الزقازيق- ١٩/٥١٣م<sup>(١٠٠)</sup>).  
وتتشابه منطقة انتقال ضريح الأربعين مع مثيلتها بقبة عبد الوهاب بن مخلوف (بمطوبس)<sup>(١٠١)</sup> وكذلك منطقة الانتقال بقبة سيدي موسى (شارع الشيخ نيمر بمدينة فوة- ١٨/٥١٢م<sup>(١٠٢)</sup>)، وأيضًا بقبة محمد أبو الريش (رشيد- نهاية القرن ١٧/٥١١م- بداية القرن ١٢-١٨م<sup>(١٠٣)</sup>)، وغيرهم من القباب بمدن الدلتا بوجه عام ولكن يأتي الاختلاف كما سبق القول في أن قبة الأربعين تتميز منطقة الانتقال بها بأنها عبارة عن حنايا ضحلة أما في معظم قباب مدن الدلتا فإن الحنايا بها مجوفة تجويف عميقًا سبق الإشارة.

### الخاتمة وأهم النتائج والتوصيات:

- تناول البحث نشر ودراسة ثلاث قباب بمدينة ميت غمر لم يسبق دراستها بل واعتبرهم أحد الباحثين من القباب المندثرة وتم التوصل إليهم من خلال البحث والزيارات الميدانية. ودراستهم والوقوف على التغيرات التي طرأت عليهم.
- إعادة قراءة وثيقة وقف الغمري المحفوظة بوزارة الأوقاف وتم إعادة نشر الجزء الخاص بالثلاث قباب كأقدم وثيقة ذكر فيها القباب الثلاثة.
- قامت الدراسة بنشر وثيقتين لأول مرة لقبتي سيدي خلف وقبة الأربعين.
- تعتبر هذه الدراسة استكمالًا لعدد من الدراسات التي تناولت القباب الضريحية بمدن الدلتا بوجه، ويمكن من خلالها الوقوف واستكمال التطور المعماري العام للقباب الضريحية بمدن الدلتا بوجه عام.
- يعتبر الأجر مادة البناء الرئيسة للقباب الثلاثة موضوع البحث، وهذا يرجع إلى توافره في مدن الدلتا بوجه عام.
- أثبتت الدراسة من خلال وثيقة الوقف المؤرخة بعام ١٥٠٠/٥٩٠٥م، والمقارنة بين الوحدات والعناصر المعمارية بقبة سيدي خلف مع غيرها من القباب المملوكية سواء بالقباب الضريحية بمدينة القاهرة أو بمدن الدلتا بوجه عام، أنها تنسب إلى ما قبل عام ١٥٠٠/٥٩٠٥م.
- تنفرد قبة سيدي خلف بمدينة (ميت غمر- محافظة الدقهلية) بوجود صف من الشرفات على هيئة ورقة ثلاثية تزين مثنى القبة والذي سبق وأن رأينا مثله في قبة الإمام الشافعي وإن كان الأخير يرتد المثنى فيه إلى الداخل بمقدار ثلاثة أرباع متر، وقد كشفت الدراسة عن نموذج آخر في قبة وهيب الأنصاري (فارسكور بمحافظة دمياط- القرن ١٩/٥١٣م)، مع اختلاف شكل الشرفات.

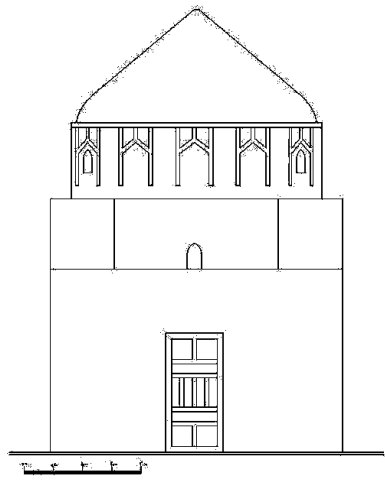
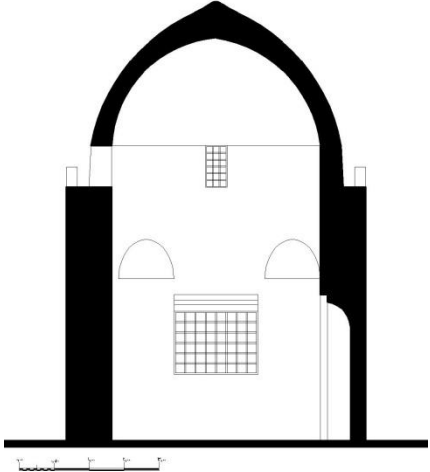
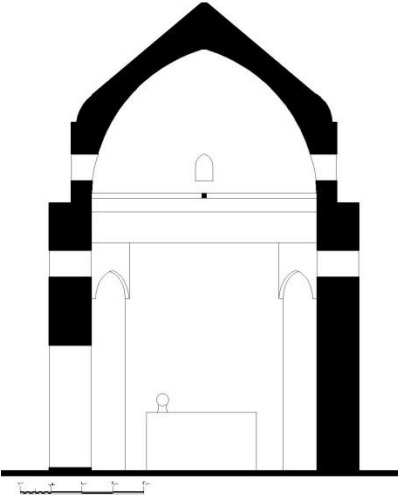
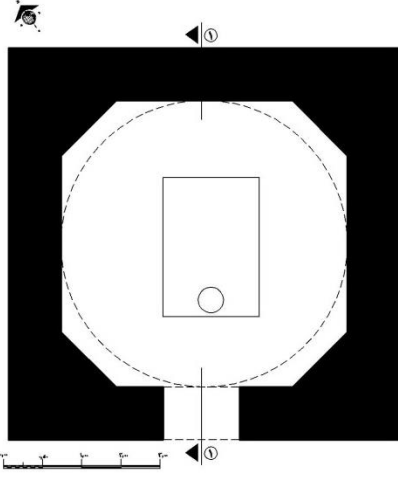


- أشارت الدراسة إلى خوذة قبة الأربعين ذات القطاع المنكسر؛ على نمط القباب الضريحية الأيوبية كما أشارت الدراسة إلى وجوده أيضاً في القباب الضريحية العثمانية بمدينة القاهرة كقبة التي برمق (١٠٣٣/٥١م) وأيضاً بقبة الشيخ يونس بمدينة المنصورة - بمحافظة الدقهلية (قبل ١٠٥٨/٥١م).
- يتميز تخطيط قبة الأربعين من الداخل بأنه مثنى الشكل على غرار قبة فاطمة خاتون (أم الصالح ٦٨٢-٦٨٣/١٢٨٣-١٢٨٤م)، وقد اتبع بعد ذلك بقبة سيدي خطاب (منية الأشراف- ١٣٠٨/٥١م).
- أوضحت الدراسة إنفراد القباب الضريحية بمدن الدلتا بوجه عام بمنطقة الانتقال حنايا تأخذ شكل نصف دائرة مع تنوع واختلاف عقد نصف الدائرة؛ فقد وجدت بكثير من القباب الضريحية بمدن الدلتا مقارنة بمدينة القاهرة حيث وجدت بعدد قليل من القباب خاصة التي تنسب إلى العصر العثماني كقبة يوسف الفراغ (بشارع بدر الدين الونائي بالقرب من ميدان السيدة عائشة- ١١٠٩/٥١٦٩٧م) ومنطقة الانتقال بقبة الشيخ محمد الكحكي (بالجزء الشمالي الشرقي لقلعة صلاح الدين الأيوبي- ١٦/٥١٠م).
- أشارت الدراسة إلى نوع جديد لزخرفة خوذات القباب من الخارج وهو التضييع المتباعد الذي لم يظهر بمصر قبل القرن ١٩/٥١٣م، وبناءً على ذلك تم نسبة قبة محمد الواعظ إلى القرن ١٩/٥١٣م.
- تتميز بعض القباب الضريحية بمدن الدلتا بوجه عام بوجود هلال خماسي يعلو قوائم القباب، على عكس مدينة القاهرة؛ حيث نادرًا ما نراه أعلى القباب.
- ونظرًا للتعديدات الواضحة على القباب الثلاث من خلال اللوحات الملحقة بالدراسة، خاصة قبة محمد الواعظ، فإنه يوصي بضرورة تسجيل الثلاث في تعداد الآثار الإسلامية والقطبية لأهميتها الأثرية والتاريخية.

**الوثائق:**

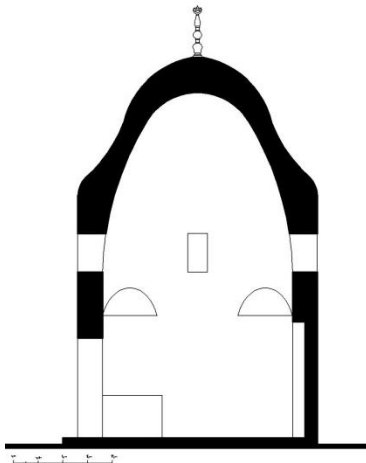
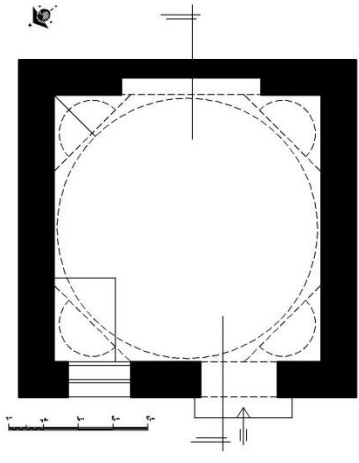


وثيقة (١) تعين الشهابي أحمد والنوري علي أولاد الشيخ حجازي الوقاد بن الشيخ أحمد المعروف بالوزان الغمراوي في وظيفة النظر والتحدث على مصالح الزاوية والمقام المعروف المقام بضريح سيدي خلف، س، ٦، ص ٤٩، م ١٢٦، غرة ربيع الثاني ١٠٨٩هـ / ٢٢ مايو ١٦٧٨م، تنشر لأول مرة (تم تصوير هذه الوثيقة بناء على تصريح دار الوثائق القومية رقم ٥٢ لسنة ٢٠١٨ بتاريخ ٢٤/٦/٢٠١٨م - رقم قسيمة التصوير ٧١٦٠٦ بتاريخ ١٥/٧/٢٠١٨م)

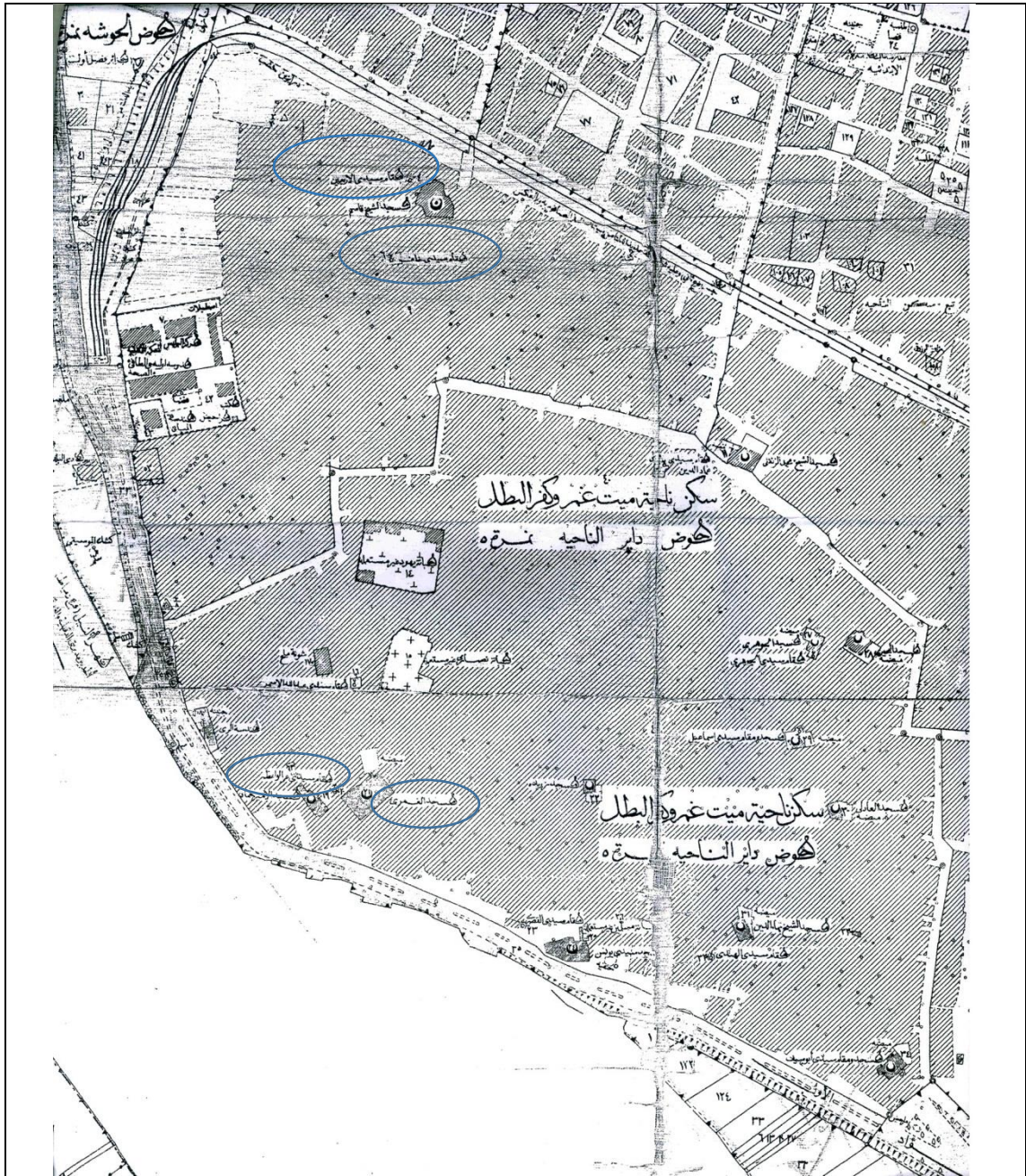


	
<p>شكل (٦) قطاع رأسي للواجهة الجنوبية الغربية لضريح السادة الأربعين، رسم بمعرفة الباحثان</p>	<p>شكل (٥) قطاع رأسي للواجهة الشمالية الشرقية لضريح سيدي خلف من الداخل، رسم بمعرفة الباحثان</p>
	
<p>شكل (٨) قطاع رأسي لضريح السادة الأربعين، رسم بمعرفة الباحثان</p>	<p>شكل (٧) مسقط أفقي لضريح الأربعين، رسم بمعرفة الباحثان</p>
	
<p>شكل (١٠) قطاع رأسي للواجهة الجنوبية الشرقية لضريح سيدي</p>	<p>شكل (٩) الزخارف النباتية بباطن قبة ضريح الأربعين، رسم</p>



مجد الواعظ، بمعرفة الباحثان	بمعرفة الباحثان
	
<p>شكل (١٢) قطاع رأسي لضريح سيدي مجد الواعظ، رسم بمعرفة الباحثان</p>	<p>شكل (١١) مسقط أفقي لضريح سيدي مجد الواعظ، رسم بمعرفة الباحثان</p>

الخرائط:



خريطة (١) مؤرخة بعام ١٩٣٧م توضح موقع الأضرحة الثلاث، مسجد العمري ومسجد الشيخ قاسم، عن مصلحة المساحة المصرية





خريطة (٢) مؤرخة بعام ١٩٣٧م توضح الجزء الجنوبي الغربي الذي يمثل منطقة الجبانة الإسلامية لمدينة ميت غمر والجزء الشمالي الذي يمثل المنطقة السكنية لمدينة ميت غمر، عن مصلحة المساحة المصرية



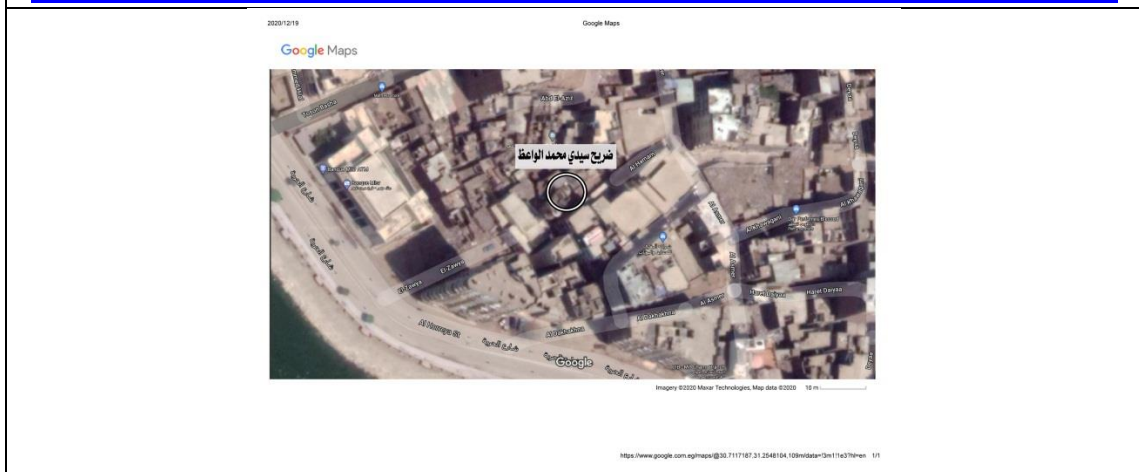
خريطة (٣) موقع ضريح سيدي خلف، عن

<https://www.google.com.eg/maps/@30.7156931,31.2549875,109m/data=!3m1!1e3?hl=e>



خريطة (٤) موقع ضريح الأربعين، عن

<https://www.google.com/maps/@30.7156931,31.2549875,109m/data=!3m1!1e3?hl=e>



خريطة (٥) موقع ضريح سيدي محمد الواعظ، عن

<https://www.google.com/maps/@30.7156931,31.2549875,109m/data=!3m1!1e3?hl=e>





خريطة (٦) موقع الأضرحة الثلاث والزحف السكني جهة الجنوب الغربي لمدينة ميت غمر بعد نقل المقابر، عن

<https://www.google.com/maps/@30.7156931,31.2549875,109m/data=!3m1!1e3?hl=e>



اللوحات:

	
<p>لوحة (٢) الواجهة الشمالية الغربية لضريح سيدي خلف تصوير الباحثان</p>	<p>لوحة (١) الواجهة الجنوبية الغربية (الجمعية الاستهلاكية) والجهة الجنوبية الغربية، تصوير الباحثان</p>
	
<p>لوحة (٤) توضيحي لقطاع القبة بضريح سيدي خلف تصوير الباحثان</p>	<p>لوحة (٣) منطقة الانتقال والقبة من الخارج تصوير الباحثان</p>

	
<p>لوحة (٦) محراب ضريح سيدي خلف، تصوير الباحثان</p>	<p>لوحة (٥) ضريح سيدي خلف من الداخل تصوير الباحثان</p>
	
<p>لوحة (٨) الغطاء الجديد بعد زيارة الضريح وأخذ عدد من الصور</p>	<p>لوحة (٧) التركيبة الحجرية لضريح سيدي خلف، تصوير الباحثان</p>
	
<p>لوحة (٩) منطقة الانتقال من الداخل تصوير الباحثان</p>	





لوحة (١١) الواجهة الجنوبية الغربية لضريح السادة الأربعين  
تصوير الباحثان



لوحة (١٠) ضريح السادة الأربعين  
تصوير الباحثان



لوحة (١٣) قبة ضريح السادة الأربعين  
تصوير الباحثان



لوحة (١٢) الواجهة الجنوبية الشرقية لضريح السادة الاربعين  
تصوير الباحثان



لوحة (١٤) ضريح الأربعين من الداخل تصوير الباحثان



لوحة (١٦) زخارف باطن قبة ضريح الأربعين، تصوير الباحثان



لوحة (١٥) منطقة الانتقال بضريح الأربعين، تصوير الباحثان



لوحة (١٨) قبة ضريح سيدي محمد الواعظ من الخارج، تصوير الباحثان



لوحة (١٧) الواجهة الجنوبية الشرقية لضريح سيدي محمد الواعظ ويظهر بها التعديلات الحديثة على القبة، تصوير الباحثان



لوحة (١٩) القائم المعدني بضريح سيدي محمد الواعظ



	
<p>لوحة (٢١) تركيبة دفن سيدي محمد الواعظ بعد نقلها من مكانها الأصلي، تصوير الباحثان</p>	<p>لوحة (٢٠) الضريح من الداخل والجدار الشمالي الغربي، مناطق الانتقال لضريح محمد الواعظ، تصوير الباحثان</p>
	
<p>لوحة (٢٣) القبّة بـضريح سيدي محمد الواعظ من الداخل، تصوير الباحثان</p>	<p>لوحة (٢٢) تفصيل لمنطقة الانتقال لضريح سيدي محمد الواعظ، تصوير الباحثان</p>

## المراجع والهوامش:

(<sup>1</sup>)Richmond, Ernest. The dome of The Rock in Jerusalem, A Description Of Its Structure& Decoration. London : The Oxford Of University Press, 1924, P.2.

(<sup>٢</sup>)الشابشتي، ابي الحسن علي بن محمد. ت ١٣٨٨هـ / ١٩٩٨م، الديارات، تحقيق كوركيس عواد، ط.٢، بغداد: مطبعة المعارف، ١٩٦٦، ص٢٢٩؛ بدر، حمزة عبد العزيز. أنماط المدفن والضريح في القاهرة العثمانية ( من ١٥١٧ إلى ١٨٠٥ ميلادية)، رسالة دكتوراة، قسم الآثار الإسلامية، كلية الآداب بسوهاج، جامعة اسيوط، ١٩٨٩، ص٣٩.

Al-Shabeshty, Abi al-Hassan Ali bin Muhammad. 1966. Al-Diyarat. Edited by Korkis Awad. 2<sup>nd</sup> ed. Baghdad: Dar al-Maaref, s.229

Badr, Hamza Abdul Aziz. 1989. "Anmat al-Madfan wal Dareeh fi al-Qahera al-Othmaniyya (min 1517 ila 1805 AD)." PhD diss., Department of Islamic Archeology, Faculty of Arts in Sohag, Assiut University, s.39

(<sup>٣</sup>) أحمد، أحمد عبد الرازق. العمارة الإسلامية في مصر منذ الفتح العربي حتى نهاية العصر المملوكي (٢١-٩٢٣هـ / ٦٤١-١٥١٧م). القاهرة: دار الفكر العربي، ٢٠١٢، ص١٩١.

Ahmed, Ahmed Abdul Razeq. 2012. Al-Emara al-Islamiyya fi Misr munthu al-Fath al-Arabihatta Nihayat al-'Asr al-Mamluki (21-923 AH / 641-1517 AD). Cairo: Dar al-Fikr al-Arabi, s.191

(<sup>٤</sup>) بدر. أنماط المدفن والضريح في القاهرة العثمانية، ص٨.

Badr, "Anmat al-Madfan wal Dareeh fi al-Qahera al-Othmaniyya ,s8.

(٥) ابن منظور، جمال الدين. لسان العرب، تحقيق عامر أحمد حيدر، عبد المنعم خليل ابراهيم، ط. ١، بيروت: دار الكتب العلمية، ٢٠٠٥، ج ٢، ص ٣٠٤؛ الحداد، محمد حمزة اسماعيل. القباب في العمارة المصرية الإسلامية، القبة المدفن (نشأتها وتطورها) حتى نهاية العصر المملوكي، ط. ١، مكتبة الثقافة الدينية، ١٩٩٣، ج ١، ص ١٩.

IbnManthour, Jamal al-Din. 2005. Lisan al-Arab. Edited by Amer Ahmed Heidar, Abdel Moneim Khalil Ibrahim. 1<sup>st</sup> ed. Beirut: Dar al-Kotob al-Elmiyya, s.304- Al-Haddad, Muhammad Hamza Ismail. 1993. Al-Qebab fi al-'Emara al-Masriyya al-Islamiyya, al-Qubba al-Madfan (nash'athawatataworha) hattanihayat al-'Asr al-Mamluki. 1<sup>st</sup> ed. Maktabatal-Thaqafa al-Diniya, s.19

(٦) رزق، عاصم محمد. معجم مصطلحات العمارة والفنون الإسلامية، مكتبة مدبولي، ط. ١، ٢٠٠٠، ص ٢٢٢.  
Ramzi, Muhammad. 2010. Al-Qamous al-Goghrafyil Bilad al-Masriyya min 'AhdQodama' al-Mesriyeenilasanat 1945. Cairo: al-Hay'a al-'Aama li Qosour al-Thaqafa, s.222

(٧) عثمان، محمد عبد الستار. وثيقة كشف قبة قلاوون المؤرخة سنة ١١٦٧ هـ / ١٧٥٤ م: دراسة آثارية معمارية، "مجلة شدت"، ع ٣٤، ٢٠١٦، ص ٢٠٩.

(٨) الحداد. القباب في العمارة المصرية، ص ١٧.

Al-Haddad, Al-Qebab fi al-'Emara al-Masriyya, s.17

(٩) أحمد، عبد الحكيم خليل سيد. المعتقدات الشعبية في الطقوس والشعائر الصوفية، دراسة ميدانية للطريقة الجازولية الحسينية الشاذلية، الهيئة المصرية العامة للكتاب، ٢٠١٢، ص ٣٣٧.

(١٠) سورة البقرة الآية (١٢٥)

(١١) بدر. أنماط المدفن والضريح في القاهرة العثمانية، ص ٩

Badr, "Anmat al-Madfan walDareeh fi al-Qahera al-Othmaniyya, s.9.

(١٢) غنيم، محمد أحمد. سوزان السعيد، المعتقدات والأداء التلقائي في موالد الأولياء والقديسين في مدن وقرى محافظة الدقهلية، الجزء الأول الأولياء، المركز القومي للمسرح والموسيقى والفنون الشعبية، ٢٠٠٧، ص ٦١؛ أحمد. المعتقدات الشعبية، ص ٣٣٧.

(١٣) موافي، محمد عبدالقادر محمد. المنشآت المعمارية المملوكية، رسالة ماجستير، قسم التاريخ الإسلامي، كلية الآداب، جامعة الزقازيق، ١٩٨٥؛ ابراهيم، سهير جميل. الآثار الإسلامية الباقية بشرق الدلتا منذ الفتح العثماني حتى نهاية القرن التاسع عشر، رسالة دكتوراة، قسم الآثار الإسلامية، كلية الآداب، جامعة القاهرة، ١٩٩٥؛ النعيري، عبد الستار محمود عبد الحميد علي. ميت غمر دراسة تاريخية أثرية من الفتح العربي الإسلامي حتى نهاية العصر العثماني، رسالة ماجستير، قسم التاريخ، كلية الآداب، جامعة الزقازيق، ١٩٩٩ م.

Ibrahim, SoheirGameel. 1995. "Al-Athar al-Islamiyya al-Baqiya bi Sharq al-Delta munthu al-Fath al-Othmanyhattanihayat al-Qarn al-Tase' Ashr." PhD diss., Department of Islamic Archeology, Faculty of Arts, Cairo University- Al-Nue'iry, Abdel Sattar Mahmoud Abdel Hameed Aly. 1999. "MitGhamrDerasaTarekhiyyaAthariyya min al-Fath al-'Arabi al-Islamihattanihayat al-'Asr al Othmany." MA thesis, Department of History, Faculty of Arts, Zagazi University

(١٤) ميت غمر: قاعدة مركز ميت غمر، وهي من القرى القديمة اسمها الأصلي منية غمر ثم حرفت إلي ميت، وأمامية حماد التي ذكر تعممية غمر فيتحفة الإرشاد وفي تاج العروس فسبب اشتراكها في السكن والزمام، والغيتو حدثها فيالروك والناصرى، وأضيفه يوزمامها إلي منية غمر وصار اناحية واحدة باسم منية غمر، وفي العهد العثماني عرفتمنية حماد باسم كفر البطل نسبة إلي الأمير حماد الذي يعرف بالبطل لاعتقاد الناس فيه، وقد جعلت ميت غمر قاعدة لقسم ميت غمر من سنة ١٨٢٦ م، وفي سنة ١٨٧١ م سمي مركز ميت غمر. رمزي، محمد. القاموس الجغرافي للبلاد المصرية من عهد قدماء المصريين إلي سنة ١٩٤٥، القاهرة: الهيئة العامة لقصور الثقافة، ٢٠١٠ م، مج ٢، ص ٢٦٣.

Ramzi, Muhammad. 2010. Al-Qamous al-Goghrafyil Bilad al-Masriyya min 'AhdQodama' al-Mesriyeenilasanat 1945. Cairo: al-Hay'a al-'Aama li Qosour al-Thaqafa, s.263.

(15) دقهلية: دقهلة بلدة بمصر علي شعبة من النيل، بينها وبين دمياط أربعة فراسخ، وبينها وبين دميرة ستة فراسخ، ذات سوق وعمارة، ويضاف إليها كورة فيقال كورة الدقهلية. البغدادي، شهاب الدين أبي عبد الله ياقوت بن عبد الله الحموي الرومي. معجم البلدان، بيروت: دار صادر، ١٩٧٧م، مج ٢، ص ٤٥٩.

Al-Haddad, Muhammad Hamza Ismail.1993. Al-Qebab fi al-'Emara al-Masriyya al-Islamiyya, al-Qubba al-Madfan (nash'athawatataworha) hattanihayat al-'Asr al-Mamluki.1<sup>st</sup> ed.Maktabatal-Thaqafa al-Diniya,s459.

(16) نيبور، كارستين، رحلة الى بلاد العرب وما حولها (١٧٦٢-١٧٦١) الجزء الأول، رحلة الى مصر (١٧٦١-١٧٦٢)، ترجمة مصطفى ماهر، المطبعة العالمية، القاهرة: ص ٥٧؛ غنيم، المعتقدات، ص ٣٧٧؛ الحسانين، مختار محمد مختار، سكان مركز ميت غمر "دراسة جغرافية"، رسالة ماجستير، قسم الجغرافيا، كلية الآداب، جامعة المنصورة، ٢٠١١، ص ٢.

(17) تم تحديد الموقع الخاص بالثلاث أضرحة من خلال خريطة ١٩٣٧، ووثيقة وقف الغمري وأيضًا وثيقة محكمة الدقهلية ووثيقة وزارة الأوقاف، محكمة ميت غمر، وثيقة وقف ابي العباس الغمري، رقم ٧٨٧؛ محكمة الدقهلية، كود ٠٠٠٠٢١-١٠٥٨، ص ٢١، م ٢٣٠، ٦٣٤، غرة رجب ١١٢٩ هـ / ١١ يونيو ١٧١٧م.

(18) الزراكلي، خير الدين. الاعلام، قاموس تراجم لأشهر الرجال والنساء من العرب والمستعربين والمستشرقين، دار العلم للملايين، بيروت: لبنان، ج ٦، ص ٣١٥.

(19) الزراكلي، الاعلام، ج ١، ص ٢٣٢.

(20) الشعراني، عبد الوهاب بن احمد (ت ٩٧٣هـ). الطبقات الكبرى المسماة بلواقح الأنوار في طبقات الأخيار، ضبطه وصححه عبد الغني محمد علي الفاسي، دار الكتب العلمية، لبنان، ٢٠١٨، ج ٢، ص ٤٥٧.

(21) الشوكاني، محمد بن علي (ت ١٢٥٠هـ)، البدر الطالع بمحاسن من بعد القرن السابع، دار الكتاب الاسلامي، القاهرة، ج ٢، ص ٢٣٣.

(22) لم يذكر قيمتهم بنص الوثيقة وهذا طبيعيًا لا قيمة الخراج تختلف من وقت لآخر.

(23) وزارة الأوقاف، وثيقة وقف الغمري، أسطر ٣٤٠: ٣٥٤. عن النعيري، عبد الستار، ص ١٨٣.

Al-Nue'iry, "MitGhamrDerasaTarekhiyyaAthariyya ,s183.

(24) غنيم، المعتقدات والأداء، ص ٦١.

(25) النعيري، ميت غمر، ص ٦٤-٦٥، ٩٥.

Al-Nue'iry, "MitGhamrDerasaTarekhiyyaAthariyya ,s64-65,59.

(26) الشعراني، الطبقات الكبرى، ج ٢، ص ٤٨٤-٤٨٥.

(27) نظارة الداخلية، الكشاف للديار المصرية وعدد نفوسها، الجزء الثاني من مؤلف التعداد العمومي لأهالي القطر المصري، المطبعة الأميرية، بولاق، القاهرة، ١٩٨٤، ص د-ذ.

(28) الحسانين، سكان مركز ميت غمر، ص ١٥-١٦.

(29) عبد الوهاب، حسن. "طرز العمارة الإسلامية في ريف مصر"، مجلة المجمع العلمي المصري، مج ٣٨، ج ٢، ١٩٥٦-١٩٥٧، ص ٢.

Abdel Wahab, Hassan. 1957. "Toroz al-'Emara al-Islamiyya fi Reef Misr."al-Magma' al-Elmy al-Masry Journal 38, no. 2,s2.

(30) مبارك، علي باشا. الخطط التوفيقية الجديدة لمصر القاهرة ومدنها وبلادها القديمة والشهيرة، ط ٢، القاهرة: مطبعة دار الكتب والوثائق القومية، ٢٠٠٢، ج ١٥، ص ٩٣.

Mubarak, AlyBasha. 2002. Al-Khetat al-Tawfiqiyya al-Jadeeda le Misral-QaherawaModonhawaBiladha al-QadimawalShahira.2<sup>nd</sup> ed. Cairo: Dar al-KotobwalWathae'q al-Qawmiya,s93.

(31) من المؤسف أن الوثائق التي ورد فيها ذكر الزاوية لم تشر إلى ما يدل على تخطيطها المعماري، كما أن الزاوية مندثرة حاليًا مما يصعب أيضًا تناول دراستها.

(32) وزارة الأوقاف، محكمة ميت غمر، وثيقة وقف ابي العباس الغمري، رقم ٧٨٧. بعد إعادة قراءة نص الوثيقة تم الاستعانة بالجزء الذي ورد به ذكر القباب فقط، نظرًا لحجم الوثيقة التي وصل عدد الأسطر بها إلى ٤٥٠ سطر، وقد سبق

نشر هذه الوثيقة من قبل الباحث النعيري. مبيت عمر، ص ص ١٦٨-١٨٧. ولكن جانبه الصواب في إدراج هذه القباب ضمن القباب المنذرة.

(٣٣) محكمة الدقهلية، كود أرشيفي ٠٠٠٠٠٠٦ - ١٠٥٨، س٦، ص٤٩، م ١٢٦، غرة ربيع الثاني ١٠٨٩هـ/ ٢٢ مايو ١٦٧٨م.

(٣٤) ومن المؤسف أن الشرافات بالجدار الجنوبي الشرقي قد تساقط أجزاء منها.

(٣٥) عفيفي. القباب الاثرية الباقية بدلتا مصر، لوحة ١٨٣-١٨٤.

Afify, Al-Qebab al-Athariyya al-Baqeya be delta misr, 183-184.

(٣٦) عبد العزيز، أيمن محمد. المنزلة دراسة تاريخية اثرية مقارنة في العصر الاسلامي، رسالة ماجستير، قسم الآثار الإسلامية، كلية الآثار، جامعة القاهرة، ٢٠٠٤، ص١٢٥، لوحة ٤٥.

Abdel Aziz, Ayman Mohamed. 2004. "AlManzela DerasaTarikiyya Athariyya Moqarna fi al-'Asr al-Islamy." MA thesis, Department of Islamic Archeology, Faculty of Archeology, Cairo University, s125.

(٣٧) محكمة الدقهلية، س٢١، ص ٢٣١، م٦٣٥، غرة رجب ١١٢٩هـ/ ١١ يونيو ١٧١٧م

(٣٨) وجد الكثير من القباب الضريحية التي تحمل اسم الأربعين بكثرة في مصر وبلاد الشام وقد ذكر حسن عبد الوهاب أن هذه التسمية أطلقت على غير أساس من الصحة، ولم تقتصر هذه التسمية على القباب الضريحية الإسلامية فقط وإنما أطلقت أيضاً على بعض الكنائس وإن اختلف المدلول الديني لكلاهما. للإستزادة أنظر؛ عبد الوهاب، حسن. تاريخ المساجد الأثرية، القاهرة: مطبعة دار الكتب، ١٩٤٦، ج١، ص٣٥٨؛ خطاب، وائل أحمد السعيد محمد. العمانر الإسلامية الباقية في مدينة المنصورة وضواحيها حتى نهاية القرن التاسع عشر، رسالة ماجستير، قسم الآثار الإسلامية، كلية الآثار، جامعة القاهرة، ٢٠٠٥، ص٢٢٦.

Khattab, Wael Ahmed al-Saeed Mohamed. 2005. "Al-'Amae'r al-Islamiyya al-Baqiyya fi Madinat al-Mansura waDawahiha hatta nihayat al-Qarn al-Tase' Ashr." MA thesis, Department of Islamic Archeology, Faculty of Archeology, Cairo University, s22

(٣٩) بدر. أنماط المدفن والضريح، ص٣٦.

Badr, "Anmat al-Madfan walDareeh fi al-Qahera al-Othmaniyya ,s36.

(٤٠) النابلسي، عبد الغني بن اسماعيل (ت ١١٤٣هـ). الحقيقة والمجاز في الرحلة الى بلاد الشام ومصر والحجاز، الهيئة المصرية العامة للكتاب، ١٩٨٧، ص٧٠.

(٤١) محكمة الدقهلية، كود ٠٠٠٠٠٢١ - ١٠٥٨، س٢١، ص ٢٣٠، م٦٣٤، غرة رجب ١١٢٩هـ/ ١١ يونيو ١٧١٧م. تكررت الوثيقة مرة أخرى بنفس السجل، ص٢٣١، م٦٣٥، غرة رجب ١١٢٩هـ/ ١١ يونيو ١٧١٧م.

(٤٢) وردت في السطر رقم ١٨٠.

(٤٣) والطريقة الشاذلية هي إحدى الطرق الصوفية التي انتشرت في العالم الإسلامي من القرن السابع، وخاصة في البلاد المغربية والمصرية والشامية، وهي تنسب إلى أبي الحسن الشاذلي. وحرص أتباع الطريقة الشاذلية على اختلاق أنواع الفضائل، والمدايح التي أصقوها بطريقتهم، وقد عرفت بطريقة الأقطاب وسلسلة الأنوار وسلسلة الذهب وطريق العارفين. للإستزادة أنظر؛ العنبي، خالد ناصر. الطريقة الشاذلية - عرض ونقد، الرياض: مكتبة الرشد، ٢٠١١م، ص٤٠٠.

Al-E'teiby, Khaled Nasser. 2011. Al-Tariqa al-Shathiliyya - 'ardwanaqd. Riyyad: Maktabatal-Rushd, s400.

(٤٤) محادثة شفوية مع خادم القبة وبعض الأهالي القاطنين بالمنطقة.

(٤٥) الأمر الذي يمثل صعوبة في تحديد القبة على جوجل إرث Google Earth

(٤٦) تعتبر هذه السمة من السمات المميزة لقباب العصر المملوكي بالقاهرة وخاصة في النصف الثاني من القرن الرابع عشر كما في قبتي مدرسة صرغتمش، وقبة يونس الدوادر، . أنظر؛

Aouseif, Dories, Cairo of The Mamluks, p.83

(٤٧) يعتبر الهلال والنجمة الخماسية من شعار أسرة محمد علي حيث وجدت على العلم المصري ومن قبلها على علم الدولة العثمانية ولكن كانت النجمة سداسية الشكل قبل ان تتغير إلى الشكل الخماسي عام ١٢٩٦هـ/ ١٨٧٨م. للإستزادة أنظر؛ نجم،

عبد المنصف سالم حسن. "شارة المُلْك والرمز وشعار المملكة على الفنون والعمائر في القرن التاسع عشر وحتى نهاية الاسرة العلوية، دراسة أثرية فنية"، مجلة الإتحاد العام للآثاريين العرب ١١ (٢٠٠٩): ص ٩٨٦.

Nejm, Abdel Monsef Salem Hassan. 2009. "Sharat al-MolkwalRamzwaShe'ar al-Mamlaka 'ala al-Fonounwal 'Ama'er fi al-Qarn al-Tase' Ashrwahattanehayat al-Osra al-'Alawiyya: Derasaathariyyafaniyya." Journal of the General Union for Arab Archeologists 11, s986.

عفيفي، محمد ناصر محمد. القباب الأثرية الباقية بدلتا مصر في العصر الإسلامي، دراسة آثارية حضارية، القاهرة: مكتبة 48 زهراء الشرق، ٢٠٠٥، لوحات ١٠٠، ١١٢.

Afify, Mohamed Nasser Mohamed. 2005. Al-Qebab al-Athariyya al-Baqeya be delta misr fi al-'Asr al-Islamy: Derasaathariyyahadariyya. Cairo: MaktabatZahraa al-Sharq, 100-112.

(٤٩) تم تأريخ القبة من قبل الباحث بناءً على أقدم وثيقة ورد ذكر القبة به. خطاب، العماثر الإسلامية الباقية في مدينة المنصورة، هامش ص ٢١٧، لوحة ١٠٢.

Khattab, "Al-'Amae'r al-Islamiyya al-Baqiyya fi Madinat al-Mansura, s217.

(٥٠) ابراهيم. الآثار الإسلامية الباقية بشرق الدلتا، ص ٢٥٩.

Ibrahim,. "Al-Athar al-Islamiyya al-Baqiya bi Sharq al-Delta, s259

(51) El Kadi, Galila and Alain Bonnay, Architecture for Dead Cairo's Medieval Necropolis. Cairo. Egypt: The American University, 2007, p.p. 31

(٥٢) أحمد. العمارة الإسلامية في مصر، ص ١٩٣.

Ahmed, Al-Emara al-Islamiyya fi Misr, s.193

(٥٣) ابراهيم. الآثار الإسلامية الباقية بشرق الدلتا، لوحة ٣٢٧-٣٢٨.

Ibrahim,. "Al-Athar al-Islamiyya al-Baqiya bi Sharq al-Delta, s327-328.

(٥٤) مرجان، إيمان أحمد ماهر السيد. تطور عنصر الشرفات على العماثر الإسلامية في مصر منذ العصر الإسلامي وحتى نهاية العصر العثماني (دراسة أثرية - فنية)، رسالة ماجستير، قسم الآثار الإسلامية، كلية الآثار، جامعة القاهرة، ٢٠٠٧، ص ٢٢٤.

Morgan, Eman Ahmed Maher al Sayed. 2007. "TataworOnsor al-Shorfatala al-'Amae'r al-Islamiyya fi Misr munthu al-'Asr al-Islamy wahattanihayet al-'Asr al-Othmany: Derasaathariyya - faniyya." MA thesis, Department of Islamic Archeology, Faculty of Archeology, Cairo University, s224.

(٥٥) الحداد. القباب في العمارة المصرية، ص ١٣٦.

Al-Haddad, Al-Qebab fi al-'Emara al-Masriyya, s.136.

(56) Abouseif, Doris. Cairo of The Mamluk, A History of The Architecture and its Culture. London: I.B. Tauris, 2007, p. 164

(٥٧) أرجعت سعاد ماهر هذه القبة إلى القرن ١٣/هـ ١٣م خاصة إلى عصر الصالح نجم الدين بناءً على توافق الشكل العام للقبة مع القباب الأيوبية كقبة الخلفاء العباسيين، الصالح نجم الدين وقبة شجر الدر، وأيضاً لتشابه منطقة الانتقال بهذه القباب مع القباب الثلاثة السابق الإشارة إليهم، وأرجعها محمد عفيفي إلى نهاية إما إلى القرن السابع أو النصف الأول من القرن ٨/هـ ٨م، وأواخر القرن ١٣م، أو النصف الأول من القرن ١٤م؛ ذلك أن القبة تختلف عن القباب الأيوبية التي تأخذ القطاع المنكسر ولاختلاف شكل المقرنصات بقبة مسلم عن القباب الأيوبية. وإن أرى أن القبة تتشابه فعلاً مع قبة الصالح نجم الدين في قطاع خوذة القبة فهي ليست منكسرة ولكنها مدببة مع اختلاف شكل النافذ الموجودة بقاعدة خوذة القبة. محمد، سعاد ماهر، مساجد مصر وأولياؤها الصالحون، القاهرة: المجلس الأعلى للسنن الإسلامية، ١٩٧٣، ج ٢، ص ٢٥٠؛ عفيفي، محمد ناصر محمد. القباب الأثرية الباقية بدلتا مصر في العصر الإسلامي، دراسة آثارية حضارية، القاهرة: مكتبة زهراء الشرق، ٢٠٠٥، ص ٢٧.

Mohamed, Soad Maher. 1973. Masajed Misrwa Awleya'ha al-Salehoon. Cairo: al-Majles al-A'lalil Sho'oun al-Islamiya, s250-Afify, Al-Qebab al-Athariyya al-Baqeya be delta misr, s27.

(٥٨) أرجعها الباحث إلى القرن ١٢هـ / ١٨م، لإنفراد القبة بمنطقة الانتقال التي تختلف عن باقي قباب مدينة فوة حيث تأخذ شكل مثلثات مسطحة. السيد، محمد عبد العزيز. عمائر مدينة فوة في العصر الإسلامي، رسالة دكتوراة، قسم الآثار الإسلامية، كلية الآثار، جامعة القاهرة، ١٩٩١، ص ٣١٤.

(59) Abousief, Dories, Islamic Architecture in Cairo, P.128. Pla. 87,91.

(60) Abousief, Dories, Cairo of The Mamluks, p.80.

(٦١) عبد الجواد، تقيدة محمد. الآثار المعمارية بمحافظة الغربية في العصرين المملوكي والعثماني، رسالة ماجستير، قسم الآثار الإسلامية، كلية الآثار، جامعة القاهرة، ١٩٩٠م، ص ١٦٩؛ عفيفي. القباب الأثرية الباقية بدلتا مصر، ص ١٠٦، لوحة ٦٦.

Abdel Jawwad, Tafida Mohamed. 1990. "Al-Athar al-Me'mariyya bi Mohafazet al-Gharbiyya fi al-'Asrein al-Mamlukiwal Othmany." MA thesis, Department of Islamic Archeology, Faculty of Archeology, Cairo University, s106.

(٦٢) عفيفي. القباب الأثرية الباقية بدلتا مصر، ص ١٠٩، لوحة ٦٩، ٧٠.

Afify,. Al-Qebab al-Athariyya al-Baqeya be delta misr, s109

(٦٣) عفيفي. القباب الأثرية الباقية بدلتا مصر، ص ٦١.

Afify,. Al-Qebab al-Athariyya al-Baqeya be delta misr, s61.

(٦٤) أحمد. العمارة الإسلامية في مصر، ص ١٩٩.

Ahmed, Al-Emara al-Islamiyya fi Misr, s.199.

(65) Abousief, Dories. Islamic Architecture in Cairo, an Introduction. 1989. Reprint, Egypt: The American University in Cairo Press, 1998, P.92. pl.64.

(٦٦) أحمد. العمارة الإسلامية في مصر، ص ٢٠٦.

Ahmed, Al-Emara al-Islamiyya fi Misr, s.206.

Yeomans, Richard. The Art and Architecture of Islamic Cairo. United Kingdom: Garnet Publishing Limited, 2006, p. 121.

(٦٧) ذكر بدر. أن القبة منخفضة ذات قطاع مدبب، أما سعاد ماهر والحداد. فقد ذكرا أن القبة مدببة منبجعة. محمد، مساجد مصر وأولياؤها الصالحون، ج ٥، ص ١٧٧؛ بدر. أنماط المدفن والضريح، ص ٢١٩؛ الحداد، محمد حمزة اسماعيل. "العمائر الجنائزية في مصر خلال العصر العثماني، دراسة تحليلية مقارنة (٩٢٣-١٢٢٠هـ / ١٥١٧-١٨٠٥م)"، مجلة جامعة الملك سعود ١٢، (٢٠٠٠):، الرياض، ص ٢٧٥.

Mohamed,. Masajed Misrwa Awleya'ha al-Salehoon, s177- Badr, "Anmat al-Madfanwal Dareeh fi al-Qahera al-Othmaniyya ,s219- Al-Haddad, Mohamed Hamza Ismail.2000. "Al-A'mae'r al-Janae'ziyya fi Misr khelal al-'Asr al-Othmany: Derasatah liliyyamoqarna (923-1220 AH/ 1517-1805 AD)." King So'ud University Journal 12. Riyyad, s275.

(٦٨) ذكر الباحث أن القبة مسلوقة القمة ذات قطاع مدبب وإن يُرجح أنها ذات قطاع منكسر. خطاب. العمائر الإسلامية الباقية في مدينة المنصورة، ص ٢٢٤، لوحة ١٠٢.

Khattab, "Al-'Amae'r al-Islamiyya al-Baqiyya fi Madinat al-Mansura, s224.

(٦٩) تطورت زخرفة التصلب التي انتشرت في العصر المملوكي البحري إلى زخارف زجاجية وهنسية و نباتية وغير ذلك، وذلك في العصر المملوكي الجركسي بفضل استخدام الحجر بدلا من الأجر. للاستزادة أنظر؛

Christel, Kessler. The Carved Masonry Domes of Mediaeval Cairo, Cairo, 1976, p.6-9.

Aouseif, Doris, Cairo of The Mamluks, p.81; El Kadi, Galila, Architecture of The Dead, p.101

(70) Richard, Yeomans. The Art and Architecture, p. 162.

(71) Abouseif, Doris. Islamic Architecture in Cairo, P.104.

(٧٢) على الرغم من أن الضريح يضم نص تجديد مؤرخ بعام ١٢٧٩هـ / ١٨٦٢م، باسم خليل أفندي ضياو اسمو ليال الله المقداد، غير أنه ذكر في الوثائق قبل ذلك بكثير، وبناءً عليه قام الباحث بإخيه وفقاً لأقدم وثيقة تذكر به وهو عام ١٠٢٦هـ / ١٦١٧م. النعبري. ميت غمر، هامش ص ١٢٢.

Al-Nue'iry, "MitGhamr ,s122.

(٧٣) أرجعت الباحثة القبة إلى القرن ١٣هـ / ١٩م إبراهيم. الآثار الإسلامية الباقية بشرق الدلتا، ص ٢٥٣.

Ibrahim,., "Al-Athar al-Islamiyya al-Baqiya bi Sharq al-Delta,s253

(٧٤) ذكرت الباحثة أن القبة لمساء من الخارج غير أنه وبعد مراجعة اللوحة تبين أنها مزلعة. إبراهيم. الآثار الإسلامية الباقية بشرق الدلتا، لوحة ٣٢٧-٣٢٨.

Ibrahim,., "Al-Athar al-Islamiyya al-Baqiya bi Sharq al-Delta,s327-328.

(٧٥) عطية، فادية عطية مصطفى. عمائر القاهرة الجنائزية خلال القرن ١٣هـ / ١٩م، دراسة أثرية معمارية، رسالة ماجستير، قسم الآثار الإسلامية، كلية الآثار، جامعة القاهرة، ٢٠٠٣، ص ٣٥٢.

Ateyya, Fadia Ateyya Moustafa. 2003. "Ama'er al-Qahera al-Jana'eziiyakhelal al-Qarn 13 AH / 19 AD: Derasaathariyyame'mariyya." MA thesis, Department of Islamic Archeology, Faculty of Archeology, Cairo University, s352.

(٧٦) قام بتصميم هذه القبة المهندس الألماني كارل فون ديبينتش، ومن المرجح أن القبة قد أنشأت بعد وفاة سليمان الفرنساوي؛ ذلك أن المهندس كارل جاء إلى مصر ١٢٧٨هـ / ١٨٦٢م. اسماعيل، محمد حسام الدين. مدينة القاهرة من ولاية محمد علي إلى اسماعيل ١٨٠٥-١٨٧٩م، ط. ١، القاهرة: دار الأفاق العربية، ١٩٩٧، ص ٢٥٤.

(٧٧) عطية. عمائر القاهرة الجنائزية، ص ٤٢٥-٤٢٧.

Ateyya,., "Ama'er al-Qahera al-Jana'eziiyya,s425-427.

(٧٨) للأسف لم تشر الباحثة إلى المصدر الذي أستقت منه هذه المعلومة، وكذلك لم تستعن بنماذج لقباب أوروبية مؤرخة تؤكد ذلك. عطية. عمائر القاهرة الجنائزية، ص ٥٩٦.

Ateyya,., "Ama'er al-Qahera al-Jana'eziiyya,s596.

(٧٩) إبراهيم. الآثار الإسلامية الباقية بشرق الدلتا، ص ١٣٤.

Ibrahim,., "Al-Athar al-Islamiyya al-Baqiya bi Sharq al-Delta,s134.

(٨٠) الشافعي، ليلي كامل محمد علي. مدرسة جوهر اللالا (٨٣٣هـ / ١٤٣٠م) دراسة أثرية معمارية، رسالة ماجستير، قسم الآثار الإسلامية، كلية الآثار، جامعة القاهرة، ١٩٧٧، ص ١٤٠.

Al-Shafei', Laila Kamel Mohamed Aly. 1977. "Madrasat Jawhar al-Lala (833 AH / 1430 AD): Derasaathariyyame'mariyya." MA thesis, Department of Islamic Archeology, Faculty of Archeology, Cairo University, s140.

(٨١) لجنة حفظ الآثار، كراسة ٩، تقرير ١٣٢، ١٨٩٢، ص ٥٢.

Lajnat Hefz al-Athar, 1892. Catalogue 9, report 132, s52

(٨٢) لجنة حفظ الآثار، كراسة ١٩، ملحق ص ١٤٥، لوحات ٢، ٣.

Lajnat Hefz al-Athar. Catalogue 19, appendix: s 145.

(٨٣) علي، عرفة عبدة، القاهرة في عهد اسماعيل، الدار المصرية اللبنانية، القاهرة، ١٩٩٨، ص ١٥١.

(84) Abouseif, Doris. Cairo of The Mamluks, p.129.

(٨٥) للإستزادة أنظر؛ عفيفي. القباب الأثرية الباقية بدلتا مصر، ص ١٦٧.

Afify,., Al-Qebab al-Athariyya al-Baqeya be delta misr,s167.

- (٨٦) الحداد. القباب في العمارة المصرية، ص ٧٧.
- Al-Haddad, Al-Qebab fi al-‘Emara al-Masriyya, s77.
- (٨٧) ابو العمايم، محمد. آثار القاهرة الإسلامية في العصر العثمانيين المجلد الأول المساجد والمدارس والزوايا، استانبول: مركز الأبحاث للتاريخ والفنون والثقافة الإسلامية، ٢٠٠٣، ص ٤١٣.
- Abu al-Amayem, Mohamed. 2003. Athar al-Qahera al-Islamiyya fi al-‘Asr al-Othmany: al-Masajed walMadares walZawayya. Istanbul: Research Center for Islamic History, Arts, and Culture, s413.
- (٨٨) ابو العمايم، آثار القاهرة الإسلامية، ص ٥١٥.
- Abu al-Amayem, . Athar al-Qahera al-Islamiyya , s515
- (٨٩) خطاب. العمايم الإسلامية الباقية في مدينة المنصورة، ص ٢٢٢.
- Khatab, “Al-‘Amae’r al-Islamiyya al-Baqiyya fi Madinat al-Mansura, s222.
- (٩٠) عفيفي. القباب الأثرية الباقية بدلتنا مصر، ص ٢٢.
- Afify, . Al-Qebab al-Athariyya al-Baqeya be delta misr, s22
- (٩١) ابراهيم. الآثار الإسلامية الباقية بشرق الدلتا، ص ٣٠٧.
- Ibrahim, . “Al-Athar al-Islamiyya al-Baqiya bi Sharq al-Delta, s307.
- (٩٢) ك.أ.س، كريزول. العمارة الإسلامية في مصر، المجلد الأول الأخشيديون والفاطميون (٩٣٩/١١٧١م)، ترجمة عبد الوهاب علوب، القاهرة: مكتبة زهراء الشرق ودار القاهرة، ٢٠٠٤، لوحة ١٠٩.
- Krezwel. 2004. Al-‘Emara al-Islamiyya fi Misr: al- Ikhchidiyeen walFatimiyeen (939 / 1171 AD). Translated by Abdel Wahab Aloub. Cairo: MaktabatZahraa al-Sharqwa Dar al-Qahera, 109
- (٩٣) Hamza. “The Turbah of Tankizbugha.” 164. fig.8.
- (٩٤) وصفها أبو العمايم، بأنها على هيئة قبوة غريبة مما يدل على أنها شكل غير مألوف بالقباب الضريحية بمدينة القاهرة. ابو العمايم، . آثار القاهرة الإسلامية، ص ٢٥٤.
- Abu al-Amayem, . Athar al-Qahera al-Islamiyya , s254.
- (٩٥) متولي، محمد حمدي. الساحة الشمالي الشرقية لقلعة الجبل بالقاهرة منذ العصر الأيوبي حتى عهد الخديوي اسماعيل دراسة آثارية وثائقية جديدة، رسالة دكتوراة، كلية الآثار، قسم الآثار الإسلامية، جامعة القاهرة، ٢٠١١، ص ٢٤٤.
- Metwally, Mohamed Hamdy. 2011. “Al-Saaha al-Shamaly al-Sharqiyya li Qala’t al-Jabal bilQaheramunthu al-‘Asr al-Ayoubyhatta ‘Ahd al-Khedewy Ismail, Derasaathariyyawatha’eqiyyaJadeeda.” PhD diss., Faculty of Archeology, Department of Islamic Archeology, Cairo University, s244.
- (٩٦) عفيفي. القباب الأثرية الباقية بدلتنا مصر، لوحة ١٠٣.
- Afify, . Al-Qebab al-Athariyya al-Baqeya be delta misr, 103
- (٩٧) عفيفي. القباب الأثرية الباقية بدلتنا مصر، ص ١٦٤، لوحة ١٣٠.
- Afify, . Al-Qebab al-Athariyya al-Baqeya be delta misr, s164
- (٩٨) ابراهيم. الآثار الإسلامية الباقية بشرق الدلتا، ص ٢٥٧، لوحة ٣١٤.
- Ibrahim, . “Al-Athar al-Islamiyya al-Baqiya bi Sharq al-Delta, s257.
- (٩٩) عفيفي. القباب الأثرية الباقية بدلتنا مصر، ص ٣٣.
- Afify, . Al-Qebab al-Athariyya al-Baqeya be delta misr, s33
- (١٠٠) طمان، محمد الحسيني محمود. مدينة الزقازيق في عصر الأسرة العلوية (دراسة معمارية حضارية)، رسالة دكتوراة، قسم الآثار الإسلامية، كلية الآداب، جامعة طنطا، ٢٠٠٩، ص ٣٣٨، لوحة ٢٠١.
- Toman, Mohamed al-Husseiny Mahmoud. 2009. “Madinat al-Zaqaziq fi ‘Asr al-Osra al-‘Alawiyya: Derasame’ mariyyahadariyya.” PhD diss., Department of Islamic Archeology, Faculty of Arts, Tanta University, s338.



(١٠١) عفيفي. القباب الاثرية الباقية بدلتا مصر، ص ١٨٩، لوحة ١٤٦.

Afify,. Al-Qebab al-Athariyya al-Baqeya be delta misr,s189

(١٠٢) السيد. عمائر مدينة فوة، ص ٢٦٠.

(١٠٣) عفيفي، القباب الاثرية الباقية بدلتا مصر، ص ١٩٣.

Afify,. Al-Qebab al-Athariyya al-Baqeya be delta misr,s193